

III. OUTRAS DISPOSICIÓNS

CONSELLERÍA DO MEDIO RURAL E DO MAR

ORDE do 22 de decembro de 2014 pola que se aproba o Plan xeral de explotación marisqueira para o ano 2015.

A Lei 11/2008, do 3 de decembro, de pesca de Galicia, modificada pola Lei 6/2009, do 11 de decembro, define o marisqueo como o exercicio da actividade extractiva, desenvolvida a pé ou desde embarcación, na zona marítima ou marítimo-terrestre dirixido de modo exclusivo e con artes selectivas e específicas á captura dunha ou varias especies de moluscos, crustáceos, tunicados, equinodermos e outros invertebrados mariños, con fins de comercialización.

En consonancia co anteriormente exposto, o Decreto 423/1993, do 17 de decembro, polo que se refunde a normativa vixente en materia de marisqueo, extracción de algas e cultivos mariños, modificado polo Decreto 237/2002, do 11 de xullo, establece que a extracción de marisco e algas estará suxeita ao Plan xeral de explotación marisqueira aprobado con carácter anual pola Consellería de Pesca, Marisqueo e Acuicultura (hoxe en día Consellería do Medio Rural e do Mar).

Nesta orde establécese o réxime necesario para que a explotación marisqueira en Galicia se realice, durante todo o ano, coas garantías dunha boa xestión do recurso.

O mecanismo de elaboración do Plan xeral permite ás entidades asociativas do sector a participación activa na xestión dos recursos marisqueiros mediante a presentación de plans de explotación para as autorizacións e para as zonas de libre marisqueo nas que procuran unha mellora da explotación con respecto das normas xerais de libre marisqueo. Adquiren especial relevancia as actividades de semicultivo e rexeneración, control e vixilancia que prevén os plans de explotación, elemento fundamental para a recuperación e mellora das zonas produtivas.

Sen prexuízo do exposto, a Administración, require os informes técnicos sobre os aspectos esenciais e, se procede, introduce as melloras necesarias, co fin de asegurar unha explotación sustentable dos recursos pesqueiros e acadar unha maior rendibilidade económica.

Cando se den circunstancias de forza maior que dificulten ou impidan o desenvolvemento previsto do plan de xestión, as xefaturas territoriais, competentes para autorizar a



actividade extractiva, poderán adaptar as medidas de xestión co obxecto de optimizar o rendemento biolóxico e económico dos bancos marisqueiros.

A orde regula, así mesmo, e como medida para unha mellor conservación, os períodos autorizados para a extracción dos diferentes crustáceos, tendo en conta os datos científicos dispoñibles.

As medidas de xestión para a explotación da centola, boi e do polbo, desenvolveranse a través de plans de xestión específicos para estas pesqueiras. De igual xeito, o uso do bou de vara e o bou de man para a extracción de moluscos bivalvos autorizarase a través dun plan de xestión para estas modalidades.

Para o ano 2015, as entidades asociativas do sector, no ámbito dos plans de explotación marisqueira, poden reservar zonas nas cales os titulares de licenzas marítimas de pesca recreativa poidan capturar ata 50 poliquetos ao día, sempre que non interfiran coa actividade marisqueira.

As entidades asociativas titulares de plans de explotación poderán levar a cabo o control destas actuacións, no marco das operacións de salvagarda do medio mariño e das súas especies que están a realizar.

As zonas reservadas polas entidades para esta actividade estarán publicadas na páxina web <http://www.medioruralemar.xunta.es>, e poderán ser actualizadas durante este ano.

Polo tanto, examinados os plans de explotación remitidos polas entidades, consultadas estas na elaboración das normas relativas ás zonas de libre marisqueo, vistos os informes emitidos polos técnicos desta consellería, e de conformidade co disposto no Decreto 423/1993, do 17 de decembro,

DISPOÑO:

Artigo 1. *Obxecto*

1. Esta orde ten por obxecto aprobar o conxunto de normas e orientacións destinadas a regular e programar a extracción do marisco e a recolección das algas para o ano 2015.
2. Tamén é obxecto desta orde regular as solicitudes e prazos para:
 - a) A presentación dos plans experimentais para os anos 2015.



b) A presentación dos plans de explotación marisqueira para o ano 2016.

Artigo 2. *Plans de explotación en autorizacións marisqueiras*

1. Apróbanse os plans de explotación para o ano 2015, para as zonas de autorización, presentados polas entidades asociativas do sector, que se relacionan no cadro A. Os plans de explotación desenvolveranse conforme o establecido no artigo 14 desta orde e as instrucións que posteriormente se diten, de seren necesarias.

2. A explotación das autorizacións marisqueiras para as que non se presentaron plans de explotación ou para aquelas nas que se presentaron pero non foron aprobados, rexerase polo disposto no artigo 4 para as zonas de libre marisqueo.

Artigo 3. *Plans específicos de explotación para as zonas de libre marisqueo*

1. Apróbanse os plans de explotación para o ano 2015, para as zonas de libre marisqueo, presentados polas entidades asociativas do sector que se relacionan no cadro B. Os plans de explotación desenvolveranse conforme o establecido no artigo 14 desta orde e as instrucións que posteriormente se diten, de seren necesarias.

2. A explotación das zonas para as que non se presentaron plans específicos de explotación ou para aquelas nas cales se presentaron pero non foron aprobados, rexerase polo disposto no artigo 4 para as zonas de libre marisqueo.

3. Se non existe acordo de repartición da zona de traballo entre os sectores de marisqueo a pé e desde embarcación, as zonas dos dous sectores quedarán delimitadas pola liña que une os puntos de cota mareal cero, correspondente coa liña da baixamar máxima escorada.

Artigo 4. *Zonas de libre marisqueo para o ano 2015*

1. Como norma xeral, autorízase a extracción de moluscos nas zonas de libre marisqueo, non suxeitas a plan específico, desde o 2 de xaneiro ao 31 de marzo e desde o 1 de outubro ao 31 de decembro.

2. As cotas máximas de captura para as zonas de libre marisqueo serán as recollidas no cadro C. As cotas máximas de captura poderán ser aumentadas ou diminuídas pola dirección xeral competente en materia de marisqueo dependendo do estado do recurso.



3. Exceptúanse do exposto nos puntos 1 e 2 anteriores a ría de Arousa (bancos sublitorais). Así, nos bancos denominados Lombos do Ulla, O Boído e Cabío, así como aquelas outras zonas de libre marisqueo na ría de Arousa desenvolverase conforme as resolucións ditadas pola dirección xeral competente en materia de marisqueo, tendo en conta os informes técnicos e consultado o sector.

4. Para traballar con rastro de vieira ou voandeira (para voandeira, zamburiña, ostra e rabioso) nas zonas de libre marisqueo remitirase a solicitude á dirección xeral competente en materia de marisqueo, cunha anticipación mínima de 10 días á data de inicio da extracción, especificando a relación de embarcacións, especie obxecto de explotación e zonas de traballo, de conformidade co disposto o artigo 155 do Decreto 15/2011, do 28 de xaneiro, polo que se regulan as artes, aparellos, útiles, equipamentos e técnicas permitidos para a extracción profesional dos recursos mariños vivos en augas de competencia da Comunidade Autónoma de Galicia.

5. As zonas de traballo dos sectores de marisqueo a pé e desde embarcación nas zonas de libre marisqueo estarán delimitadas pola liña que une os puntos de cota mareal cero, correspondente coa liña da baixamar máxima escorada.

Artigo 5. *Percebe (Pollicipes pollicipes)*

Apróbanse os plans de explotación para o ano 2015 para a extracción de percebe, presentados polas entidades asociativas do sector, que se relacionan no cadro D. Os plans de explotación desenvolveranse conforme o establecido no artigo 14 desta orde e as instrucións que posteriormente se diten, de seren necesarias.

Artigo 6. *Outros crustáceos*

Os períodos autorizados no ano 2015 para a extracción das especies de crustáceos establécense no cadro E.

Artigo 7. *Equinodermos*

Apróbanse os plans de explotación para o ano 2015, para a extracción de equinodermos, presentados polas entidades asociativas do sector, que se relacionan no cadro F. Os plans de explotación desenvolveranse conforme o establecido no artigo 14 desta orde e as instrucións que posteriormente se diten, de seren necesarias.



Artigo 8. Solénidos (navalla/longueirón/longueirón vello)

1. Apróbanse os plans de explotación para o ano 2015, para a extracción de solénidos presentados polas entidades asociativas do sector, que se relacionan no cadro G. Os plans de explotación desenvolveranse conforme o establecido no artigo 14 desta orde e as instrucións que posteriormente se diten, de seren necesarias.

2. Cando a extracción da navalla/longueirón/longueirón vello se vaia realizar con mergullo con subministración de aire desde superficie, será necesario que as entidades titulares dos plans presenten con cada solicitude de apertura mensual, un plan de control que permita avaliar os medios e medidas empregadas para garantir o control do esforzo pesqueiro en cada momento e poñerlle límite, de ser o caso.

A autorización de apertura mensual queda supeditada á adecuación e efectividade das medidas de control propostas.

Artigo 9. Peneira

Apróbanse os plans de explotación para o ano 2015, para a extracción de peneira, presentados polas entidades asociativas do sector, que se relacionan no cadro H. Os plans de explotación desenvolveranse conforme o establecido no artigo 14 desta orde e as instrucións que posteriormente se diten, de seren necesarias.

Artigo 10. Algas

Apróbanse os plans de explotación para o ano 2015, para a extracción de algas, presentados polas entidades asociativas do sector e empresas que se relacionan no cadro I. Os plans de explotación desenvolveranse conforme o establecido no artigo 14 desta orde e as instrucións que posteriormente se diten, de seren necesarias.

Artigo 11. Anemones

Apróbanse os plans de explotación para o ano 2015, para a extracción de anemones presentados polas entidades asociativas do sector que se relacionan no cadro J. Os plans de explotación desenvolveranse conforme o establecido no artigo 14 desta orde e as instrucións que posteriormente se diten, de seren necesarias.



Artigo 12. *Consentimentos e autorizacións*

As solicitudes das persoas interesadas deberán achegar os documentos ou informacións previstos nesta norma, salvo que estes xa estivesen en poder da Administración xeral e do sector público autonómico de Galicia; neste caso, as persoas interesadas poderán acollerse ao establecido no artigo 35.f da Lei 30/1992, do 26 de novembro, de réxime xurídico das administracións públicas e do procedemento administrativo común, sempre que se faga constar a data e o órgano ou a dependencia en que foron presentados ou, se é o caso, emitidos, e cando non transcorresen máis de cinco anos desde a finalización do procedemento ao que correspondan.

Nos supostos de imposibilidade material de obter o documento, o órgano competente poderá requirirle á persoa solicitante ou representante a súa presentación, ou, no seu defecto, a acreditación por outros medios dos requisitos a que se refire o documento, con anterioridade á formulación da proposta de resolución.

Artigo 13. *Datos de carácter persoal*

De conformidade coa Lei orgánica 15/1999, do 13 de decembro, de protección de datos de carácter persoal, os datos persoais recollidos na tramitación desta disposición, cuxo tratamento e publicación é autorizado polas persoas interesadas mediante a presentación das solicitudes, serán incluídos nun ficheiro denominado «Relacións administrativas coa cidadanía e entidades» cuxo obxecto é xestionar o presente procedemento, así como para informar as persoas interesadas sobre o seu desenvolvemento. O órgano responsable deste ficheiro e a Secretaría Xeral Técnica da Consellería do Medio Rural e do Mar. Os dereitos de acceso, rectificación, cancelación e oposición poderanse exercer ante a Secretaría Xeral Técnica, mediante o envío dunha comunicación ao seguinte enderezo: Edificio Administrativo de San Caetano. San Caetano s/n- 15781. Santiago (A Coruña), ou a través do correo electrónico: secretariaxeraltecnica.cmr@xunta.es

Artigo 14. *O desenvolvemento dos plans de explotación aprobados para o ano 2015*

1. As solicitudes para o desenvolvemento da actividade marisqueira dirixiranse as xefaturas territoriais correspondentes da Consellería do Medio Rural e do Mar, e deberán presentarse preferiblemente por vía electrónica a través dos formularios normalizados dispoñibles na sede electrónica da Xunta de Galicia, (<https://sede.xunta.es>), de acordo co establecido nos artigos 27 da Lei 11/2007, do 22 de xuño, de acceso dos cidadáns aos servizos públicos, e 24 do Decreto 198/2010, do 2 de decembro, polo que se regula o



desenvolvemento da Administración electrónica da Xunta de Galicia e nas entidades dela dependentes. Para a presentación das solicitudes será necesario o documento nacional de identidade electrónico ou calquera dos certificados electrónicos recoñecidos pola sede da Xunta de Galicia.

Opcionalmente, tamén se poderán presentar as solicitudes en formato papel por calquera dos medios establecidos no artigo 38.4 da Lei 30/1992, do 26 de novembro, de réxime xurídico das Administracións públicas e do procedemento administrativo común, utilizando os formularios normalizados dispoñibles na sede electrónica da Xunta de Galicia.

2. Os formularios normalizados aos que se refire o punto anterior correspóndense co anexo IV, para os plans nas autorizacións marisqueiras, e co anexo III, para o resto dos plans de explotación.

3. A sede electrónica da Xunta de Galicia ten á disposición das persoas interesadas unha serie de modelos normalizados dos trámites máis comunmente utilizados na tramitación administrativa, que poderán ser presentados en calquera dos lugares e rexistros establecidos no artigo 38.4 da Lei 30/1992, do 26 de novembro, de réxime xurídico das administracións públicas e do procedemento administrativo común.

4. Xunto á solicitude, achegaranse os datos de explotación do mes anterior necesarios para o seguimento e xestión dos bancos, de acordo coas indicacións dos técnicos da consellería responsables de informar a solicitude.

A documentación complementaria poderá presentarse electronicamente utilizando calquera procedemento de copia dixitalizada do documento orixinal. Neste caso, as copias dixitalizadas presentadas garantirán a fidelidade co orixinal baixo a responsabilidade da persoa solicitante. A Administración poderá requirir a exhibición do documento orixinal para o cotexo da copia electrónica presentada segundo o disposto no artigo 35.2 da Lei 11/2007, do 22 de xuño, de acceso dos cidadáns aos servizos públicos, e 22.3 do Decreto 198/2010, do 2 de decembro, polo que se regula o desenvolvemento da Administración electrónica na Xunta de Galicia e nas entidades dela dependentes.

A documentación complementaria tamén poderá presentarse en formato papel en calquera dos lugares e rexistros previstos establecidos no artigo 38.4 da Lei 30/1992, do 26 de novembro, de réxime xurídico das Administracións públicas e do procedemento administrativo común.



As copias dos documentos gozarán da mesma validez e eficacia que os seus orixinais sempre que exista constancia de que sexan auténticas.

Non será necesaria a achega destes datos sempre e cando estean dispoñibles na páxina de seguimento técnico habilitada para a consulta desta información.

Sempre que se realice a presentación de documentos separadamente da solicitude, a persoa interesada deberá mencionar o código e o órgano responsable do procedemento, o número de expediente e o número ou código único de rexistro.

5. As xefaturas territoriais, de acordo co previsto no plan de explotación, ditarán resolución autorizando ou denegando a extracción, expresando as datas concretas da actividade e demais normas necesarias para o desenvolvemento do plan de explotación.

A falta de resolución expresa determinará a autorización presunta da actividade sempre que a solicitude se presentase cunha anticipación mínima de 15 días á data de inicio da actividade; doutra forma considerárase desestimada.

Artigo 15. *Adaptación das medidas de xestión durante o desenvolvemento do plan*

1. As medidas de xestión aprobadas poderán ser adaptadas cando se produzan circunstancias de forza maior que dificultan ou impidan o desenvolvemento previsto do plan de xestión. Entre estas circunstancias estarían, entre outras, os episodios de biotoxinas, a mortalidade dos recursos ou cambios imprevistos na clasificación das zonas de produción.

2. As xefaturas territoriais poderán autorizar a adaptación das medidas dos plans de xestión co obxecto de optimizar o rendemento biolóxico e económico dos bancos marisqueiros.

3. As xefaturas territoriais, coas autorizacións mensuais da actividade, poderán adaptar as medidas de xestión ás anteditas circunstancias cando exista:

a) Solicitude motivada da entidade titular do Plan de xestión avalada por informe do seu técnico.

b) Informe favorable sobre o estado dos recursos emitido polos técnicos da consellería.

c) Informe favorable de servizo competente en materia de marisqueo.



Artigo 16. *As solicitudes e o prazo para a presentación dos plans experimentais para o ano 2015.*

1. A Consellería do Medio Rural e do Mar poderá aprobar plans experimentais para o uso de útiles, equipos e técnicas para o marisqueo a pé, o marisqueo desde embarcación e recursos específicos, de acordo co establecido na disposición transitoria terceira do Decreto 15/2011, do 28 de xaneiro.

2. As entidades asociativas do sector dirixirán as súas solicitudes á dirección xeral competente en materia de marisqueo, cunha anticipación mínima de dous meses á data prevista para o inicio da actividade.

3. As solicitudes deberán presentarse preferiblemente por vía electrónica a través do formulario normalizado dispoñible na sede electrónica da Xunta de Galicia, (<https://sede.xunta.es>), de acordo co establecido nos artigos 27 da Lei 11/2007, do 22 de xuño, de acceso dos cidadáns aos servizos públicos, e 24 do Decreto 198/2010, do 2 de decembro, polo que se regula o desenvolvemento da Administración electrónica da Xunta de Galicia e nas entidades dela dependentes. Para a presentación das solicitudes será necesario o documento nacional de identidade electrónico ou calquera dos certificados electrónicos recoñecidos pola sede da Xunta de Galicia.

Opcionalmente, tamén se poderán presentar as solicitudes en formato papel por calquera dos medios establecidos no artigo 38.4 da Lei 30/1992, do 26 de novembro, de réxime xurídico das Administracións públicas e do procedemento administrativo común, utilizando o formulario normalizado dispoñible na sede electrónica da Xunta de Galicia.

4. O formulario normalizado ao que se refire o punto anterior correspóndese co anexo II desta orde. Xunto co formulario debe presentarse o plan experimental.

A sede electrónica da Xunta de Galicia ten á disposición das persoas interesadas unha serie de modelos normalizados dos trámites máis comunmente utilizados na tramitación administrativa, que poderán ser presentados en calquera dos lugares e rexistros establecidos no artigo 38.4 da Lei 30/1992, do 26 de novembro, de réxime xurídico das administracións públicas e do procedemento administrativo común.

A documentación complementaria poderá presentarse electronicamente utilizando calquera procedemento de copia dixitalizada do documento orixinal. Neste caso, as copias dixitalizadas presentadas garantirán a fidelidade co orixinal baixo a responsabilidade da



persoa solicitante. A Administración poderá requirir a exhibición do documento orixinal para o cotexo da copia electrónica presentada segundo o disposto no artigo 35.2 da Lei 11/2007, do 22 de xuño, de acceso dos cidadáns aos servizos públicos, e 22.3 do Decreto 198/2010, do 2 de decembro, polo que se regula o desenvolvemento da Administración electrónica na Xunta de Galicia e nas entidades dela dependentes.

A documentación complementaria tamén poderá presentarse en formato papel en calquera dos lugares e rexistros previstos establecidos no artigo 38.4 da Lei 30/1992, do 26 de novembro, de réxime xurídico das administracións públicas e do procedemento administrativo común.

As copias dos documentos gozarán da mesma validez e eficacia que os seus orixinais sempre que exista constancia de que sexan auténticas.

Sempre que se realice a presentación de documentos separadamente da solicitude, a persoa interesada deberá mencionar o código e o órgano responsable do procedemento, o número de expediente e o número ou código único de rexistro.

Artigo 17. *Emenda da solicitude*

1. A dirección xeral competente en materia de marisqueo, como órgano responsable da tramitación da solicitude, comprobará que reúnen todos os requisitos. En caso contrario, requiriráselles ás entidades para que, nun prazo de 10 días, remitan cantos datos, documentos complementarios e aclaracións se consideren necesarios para avaliar a solicitude do plan experimental. Se así non o fixeren, considerarase que desistiron da súa petición logo de resolución que deberá ser ditada nos termos previstos no artigo 42 da Lei 30/1992, do 26 de novembro, de réxime xurídico das administracións públicas e do procedemento administrativo común.

2. A documentación requirida para a emenda da solicitude deberá ser presentada por calquera dos medios establecidos no artigo 38.4 da Lei 30/1992, do 26 de novembro, de réxime xurídico das administracións públicas e do procedemento administrativo común.

3. Non se aplicará o disposto no parágrafo 1 a aquelas solicitudes que non conteñan como mínimo os aspectos que se indican a continuación, que poderán ser inadmitidas, logo da correspondente resolución:

a) Xustificación e obxectivos do plan experimental.



b) Obxectivos de explotación.

c) Avaliación do recurso realizada e/ou valoracións realizadas sobre o uso e as características dos útiles, equipos e técnicas para o marisqueo.

d) Plan de extracción e comercialización:

e) Plan financeiro.

Artigo 18. *Resolución*

1. A resolución das solicitudes presentadas correspóndelle á persoa titular da Consellería do Medio Rural e do Mar.

2. O prazo máximo para ditar e notificar a resolución será de dous meses, contados a partir da data de entrada da solicitude no rexistro do órgano competente. Transcorrido o prazo sen resolución expresa, as persoas interesadas poderán entender desestimadas as súas solicitudes de conformidade co disposto no artigo 43 da Lei 30/1992, do 26 de novembro, de réxime xurídico das administracións públicas e do procedemento administrativo común.

Artigo 19. *As solicitudes e prazo para a presentación dos plans de explotación para o ano 2016*

1. As entidades asociativas do sector dirixirán as solicitudes á dirección xeral competente en materia de marisqueo antes do 1 de novembro de 2015.

2. As solicitudes deberán presentarse preferiblemente por vía electrónica a través do formulario normalizado dispoñible na sede electrónica da Xunta de Galicia <https://sede.xunta.es>, de acordo co establecido nos artigos 27 da Lei 11/2007, do 22 de xuño, de acceso dos cidadáns aos servizos públicos, e 24 do Decreto 198/2010, do 2 de decembro, polo que se regula o desenvolvemento da Administración electrónica da Xunta de Galicia e nas entidades dela dependentes. Para a presentación das solicitudes será necesario o documento nacional de identidade electrónico ou calquera dos certificados electrónicos recoñecidos pola sede da Xunta de Galicia.

Opcionalmente, tamén se poderán presentar as solicitudes en formato papel por calquera dos medios establecidos no artigo 38.4 da Lei 30/1992, do 26 de novembro, de réxime



xurídico das Administracións públicas e do procedemento administrativo común, utilizando o formulario normalizado dispoñible na sede electrónica da Xunta de Galicia.

3. O formulario normalizado ao que se refire o punto anterior correspóndese co anexo I desta orde. Xunto co formulario debe presentarse o plan de explotación.

As solicitudes estarán asinadas polo representante legal da entidade. No suposto de que a solicitude sexa para un plan conxunto esta virá asinada ben por todos os representantes legais das entidades integrantes ou ben constará o acordo de delegación expresa de nomeamento do representante.

A sede electrónica da Xunta de Galicia ten á disposición das persoas interesadas unha serie de modelos normalizados dos trámites máis comunmente utilizados na tramitación administrativa, que poderán ser presentados en calquera dos lugares e rexistros establecidos no artigo 38.4 da Lei 30/1992, do 26 de novembro, de réxime xurídico das administracións públicas e do procedemento administrativo común.

A documentación complementaria poderá presentarse electronicamente utilizando calquera procedemento de copia dixitalizada do documento orixinal. Neste caso, as copias dixitalizadas presentadas garantirán a fidelidade co orixinal baixo a responsabilidade da persoa solicitante. A Administración poderá requirir a exhibición do documento orixinal para o cotexo da copia electrónica presentada segundo o disposto no artigo 35.2 da Lei 11/2007, do 22 de xuño, de acceso dos cidadáns aos servizos públicos, e 22.3 do Decreto 198/2010, do 2 de decembro, polo que se regula o desenvolvemento da Administración electrónica na Xunta de Galicia e nas entidades dela dependentes.

A documentación complementaria tamén poderá presentarse en formato papel en calquera dos lugares e rexistros previstos establecidos no artigo 38.4 da Lei 30/1992, do 26 de novembro, de réxime xurídico das administracións públicas e do procedemento administrativo común.

As copias dos documentos gozarán da mesma validez e eficacia que os seus orixinais sempre que exista constancia de que sexan auténticas.

Sempre que se realice a presentación de documentos separadamente da solicitude, a persoa interesada deberá mencionar o código e o órgano responsable do procedemento, o número de expediente e o número ou código único de rexistro.



Artigo 20. Emenda da solicitude

1. As xefaturas territoriais, como órganos responsables da tramitación da solicitude, comprobarán que reúnen todos os requisitos. En caso contrario, requiriráselles ás entidades para que, nun prazo de 10 días, remitan cantos datos, documentos complementarios e aclaracións se consideren necesarios para avaliar o plan. Se así non o fixeren, considerase que desistiron da súa petición, logo de resolución que deberá ser ditada nos termos previstos no artigo 42 da Lei 30/1992, do 26 de novembro, de réxime xurídico das administracións públicas e do procedemento administrativo común.

2. A documentación requirida para a emenda da solicitude deberá ser presentada por calquera dos medios establecidos no artigo 38.4 da Lei 30/1992, do 26 de novembro, de réxime xurídico das administracións públicas e do procedemento administrativo común.

3. Non se aplicará o disposto no parágrafo 1 a aquelas solicitudes que non conteñan como mínimo os aspectos que se indican a continuación, que poderán ser inadmitidas, logo da correspondente resolución:

- a) Obxectivos de explotación.
- b) Avaliación do recurso.
- c) Plan de extracción e comercialización.
- d) Plan financeiro.

Artigo 21. Aprobación

Os plans de explotación serán aprobados mediante orde da Consellería do Medio Rural e do Mar, con anterioridade ao inicio do ano.

Disposición adicional primeira. Rastros remolcados

Os rastros remolcados definidos na sección cuarta do capítulo IV do Decreto 15/2011, do 28 de xaneiro, só poderán capturar especies acompañantes nunha porcentaxe inferior ao 10 % do peso total das especies obxectivo, sempre e cando non estean sometidas a un plan de xestión aprobado pola Consellería do Medio Rural e do Mar, cumpran os tamaños mínimos e non estean en veda.



Disposición adicional segunda. *Ampliación do número de embarcacións coa modalidade de marisqueo con vara*

En virtude do disposto na disposición adicional terceira da Orde do 26 de outubro de 2004, pola que se regula a alternancia de artes para embarcacións que faenen en augas da Comunidade Autónoma de Galicia, e durante a vixencia desta orde, naqueles plans de explotación nos cales os datos resultantes do seguimento da explotación, a situación social do sector e os estudos sobre o estado dos recursos así o permitan, poderase incrementar o número de embarcacións coa modalidade de marisqueo con vara, sen prexuízo das limitacións e condicións establecidas para cada un dos plans de explotación.

O incremento dos participantes aprobados nos plans de explotación de marisqueo con vara realizarase segundo a resolución da Dirección Xeral de Desenvolvemento Pesqueiro do 22 de outubro de 2013 pola que se aproba o baremo para incrementar o número de cotas nas embarcacións que xa participan nun plan de xestión, e para acceder á modalidade de marisqueo con vara no permiso de explotación no marco dun plan de xestión.

Disposición adicional terceira. *Permisos de explotación*

Segundo o disposto no artigo 2.1 do Decreto 423/1993, do 17 de decembro, a extracción de marisco e a recolección de algas en augas da Comunidade Autónoma de Galicia só poderá ser exercida polas persoas e embarcacións que estean en posesión do preceptivo permiso de explotación, e non serán recoñecidas como válidas aquelas autorizacións emitidas polas propias entidades.

Disposición adicional cuarta. *A extracción de marisco nas vésperas de festivos*

Con carácter xeral, autorízase a extracción de marisco nas vésperas de festivos durante todo o ano 2015, sempre e cando o estado dos recursos o permita.

Disposición adicional quinta. *Prohibición para extraer mexillón silvestre*

Prohíbese durante todo o ano a extracción de mexillón silvestre en todo o litoral galego, agás resolución expresa da dirección xeral competente en materia de marisqueo.

Disposición adicional sexta. *O emprego do mergullo nos plans de explotación*

Segundo a Orde do 23 de abril de 1999, da Consellería de Pesca, Marisqueo e Acuicultura, pola que se regula o exercicio do mergullo profesional, modificada pola Orde do 13 de xuño de 2001, a aprobación dos plans con arte ou modalidade mergullo implica a au-



torización para realizar o mergullo nas zonas e períodos de vixencia daqueles, segundo as resolucións de apertura que sexan ditadas pola xefatura territorial, sen prexuízo da correspondente aprobación para efectos de seguranza, outorgada pola autoridade marítima correspondente, de acordo co establecido na Orde do 14 de outubro de 1997, do Ministerio de Fomento, que establece as normas de seguranza para o exercicio de actividades subacuáticas.

Disposición adicional sétima. *Zonas de extracción de poliquetos por titulares de licenza de pesca marítima de recreo en superficie*

Dentro do ámbito dos plans de explotación marisqueira poden considerarse zonas para que os titulares de licenza de pesca marítima de recreo en superficie poidan capturar un máximo de 50 poliquetos/día, sen interferir coa actividade extractiva.

Na páxina web <http://www.medioruralemar.xunta.es> publicaranse as zonas que as entidades asociativas do sector titulares de plans de explotación marisqueira, de ser o caso, reservarán para a extracción de poliquetos para pesca marítima de recreo en superficie.

Disposición derradeira primeira. *Consulta dos plans de explotación*

Os plans de explotación presentados polas entidades que serviron de base para esta orde estarán dispoñibles nos servizos centrais, xefaturas territoriais correspondentes da Consellería do Medio Rural e do Mar, así como na sede das entidades responsables destes.

Disposición derradeira segunda. *Facultade de desenvolvemento*

Autorízase a persoa titular da dirección xeral competente en materia de marisqueo para o desenvolvemento desta orde e que, co obxecto da mellora da xestión dos recursos e na procura dunha explotación sustentable destes, adopte as medidas de xestión necesarias en función do estado dos recursos e dos informes emitidos polos técnicos.

Disposición derradeira terceira. *Entrada en vigor*

Esta orde entrará en vigor o día seguinte ao da súa publicación no *Diario Oficial de Galicia*.

Santiago de Compostela, 22 de decembro de 2014

Rosa M^a Quintana Carballo
Conselleira do Medio Rural e do Mar



**Cadro A: Plans de explotación en autorizacións marisqueiras**

Provincia da Coruña

Entidade ⁽¹⁾	Modalidade	Especies ⁽²⁾	Zona de traballo	Días máx. extracción	Épocas probables de extracción	Puntos de control
A.M. Fonte Santa Helena-Baldaio	A pé	AF, AX, B, LonV, O	Lagoas de Baldaio	30	De xaneiro a decembro	Fonte Santa Helena
A.M Esteiro do río Anllóns	A pé	B	Zona de autorización (marxe dereita da enseada do río Anllóns, entre illa Cagallóns e liña de punta Revoltas e enseada de Insua	90	De xaneiro a decembro	Pedras de Cambón, O Pendón, Ourixeira, Lodeiro
C.P. A Coruña	A pé Embarc	AF, AB, B, AX, O	Zonas de autorización da parte interna da ría do Burgo, entre a ponte da Pasaxe e a ponte do Burgo	A pé: 40 Embarc:50	De xaneiro a decembro	A pé: baixo do edificio Copigal (Oleiros). Embarcación: Xubias (A Coruña)
C.P. A Pobra do Caramiñal	A pé	AF, AX, AB, B, LonV	De punta Galduario a punta Peralto	178	Xaneiro e de marzo a decembro	Areal, Friscos, Franco e lonxa da confraría
C.P. A Pobra do Caramiñal	Embarc	AF, AX, AB, B, Abc AR, C, R	De punta Galduario a punta Peralto	150	Xaneiro, maio a setembro, decembro	Embarcacións Vixilancia
C.P. Aguiño	Embarc	AB, AR, C, R	Zona de autorización	234	De xaneiro a decembro	Zonas de traballo e peirao de Aguiño. En condicións do mar adversas: peirao de Ribeira e, peirao do Castro
C.P. Barallobre	A pé	AB, AF, AX, B, O, Abc, Cm	Praias de Barallobre e Maniños	124	De xaneiro a decembro	Praia de Maniños: saída de "Paca" e saída da Telleira. Praia de Barallobre: rampa fronte á confraría, rampa subida da praia e subida do Ramo Lonxa de Barallobre
C.P. Cabo de Cruz	A pé	AB, AF, AX, B, LonV, R	Entre punta Peralto e punta Pedra Rubia	220	De xaneiro a decembro	Praia de Barraña: desembocadura do río Coroño, antigas colonias de verán, centro de saúde e baixada a Sión. Praia da Retorta: baixada á praia da Retorta. Ladeira do Chazo: rampa de Angazos e ladeira do Chazo. Praia de Mañóns: baixada de Triñáns, baixada de Piñeiro, aparcamento de Mañóns e baixada ás Redondas



Entidade ⁽¹⁾	Modalidade	Especies ⁽²⁾	Zona de traballo	Días máx. extracción	Épocas probables de extracción	Puntos de control
C.P. Cabo de Cruz	Embarc	AF, AX, AB, B, Abc, AR, C, R	Entre punta Peralto e punta Pedra Rubia	196	De xaneiro a abril De xuño a setembro De novembro a decembro	Embarcación da confraría nas zonas de traballo
C.P. Camariñas	A pé Embarc	AF, AX, AB, B, Lon, LonV, Cm	De punta Lago a punta Roda, de punta Sandía a punta Roda, de punta Sandía a punta Insuela, enseada da Vasa	192 Solén: 30 Cm: 30	De xaneiro a decembro Solénidos: de xaneiro a setembro Cm: de xaneiro a marzo e de setembro a outubro	A Vasa (Fraga do Medio, ponte de Arroio-Trasteiro), A Paxariña, Area da Vila, Canal Río Ponte-Ariña (Ariño, Leis)
C.P. Cariño	A pé	AF, AB, AX, B, LonV	Autorizacións da confraría de Cariño (marxe esquerda da Ría de Ortigueira) Entre punta Figueiroa e punta Leixa	85 LonV: 20	De xaneiro a decembro LonV: de xullo a setembro	Punta Figueiroa, punta Sismundi, peirao de Sismundi, Macelos, punta Promontorio e punta Fornelos
C.P. Cedeira	A pé	B, AF, Cm	Enseada de Esteiro e Enseada de Pantín	30	De xaneiro a decembro	O Cubilote na enseada de Esteiro, o Alfunil na enseada de Pantín e a Casa do Pescador en Cedeira
C.P. Espasante	A pé	AF, AB, AX, B, LonV, Cm, L, O, Ox	Desde o sur peirao de Ortigueira-punta do Pinar- punta Pedroucelo; peirao de Ortigueira-punta Mouras-punta Canteira-punta. Cabalar-praia San Martín; entre peirao de Ortigueira e punta Gándara e a Enseada de Ladrado, entre ceña de Foz e Pena de San Pedro.	120	De xaneiro a decembro	Peiraos de Ortigueira e Ladrado, Cano de Cabalar, Lagarea
C.P. Ferrol e Barallobre (plan conxunto)	A pé Embarc	AB, AF, AX, B,C, O, R	As Pías interna: delimitada pola liña imaxinaria que une o extremo oeste co extremo leste da ponte das Pías cara ao interior da ría, agás a enseada da Gándara. As Pías externa: delimitada entre a liña imaxinaria que une o extremo oeste co extremo leste da ponte das Pías e a liña imaxinaria que une o extremo leste da ponte das Pías coa punta do Montón. Zona delimitada entre a liña imaxinaria que une o extremo leste da ponte das Pías coa punta do Montón e a liña imaxinaria que une o peirao de Caranza co peirao de Astano. Cabana-A Malata.	212	As Pías interna: de xaneiro a xuño e de setembro a decembro Resto zonas: de maio a novembro	Zonas de extracción



Entidade ⁽¹⁾	Modalidade	Especies ⁽²⁾	Zona de traballo	Días máx. extracción	Épocas probables de extracción	Puntos de control
C.P. Ferrol	A pé	AF, AB, AX, B	San Felipe, enseada de Cabana-A Malata, praia de Caranza-Montón, e de punta Cornida á ponte do tren	180	De xaneiro a decembro	Zona de traballo e lonxa de Ferrol
C.P. Miño	A pé Embarc	AF, AB, B, O, AX, Cd, LonV, Cm	Entre final da praia grande de Miño e punta Allo e entre a canle de Hervás e punta Curbeiros	110	De xaneiro a decembro	Punto de venda do Pedrido, peirao de Miño
C.P. Mugarodos	A pé	AB, AF, AX B, Abc	Punta Promontoiro-Rampa do Seixo; Punta Redonda-Punta Leiras; Punta Leiras-punta. Promontoiro; Punta. Segaña-Punta Redonda.	132	De xaneiro a decembro	Lonxa porto Ratón
C.P. Muros	A pé	B, AF, AB, AX, Ar, Cn, Am	Praia da Virxe e praia da Abelleira	65	De xuño a decembro	Anido na praia da Virxe e Bornalle e Liñares na praia da Abelleira
C.P. Muros	Embarc	AB, AF, AX, Cn, B, C, AR, Abc, Am, R	Praia da Virxe e praia da Abelleira	70	De xaneiro a abril e decembro	Lancha de vixilancia da confraría na zona de traballo, e nos peiraos de Muros e Esteiro
C.P. Noia	A pé Embarc	AF, AB, AX, B, Cn	Zona de autorización	131	De xaneiro a abril, De setembro a decembro	A pé: San Cosme, Misela e Broña Embarcación: bateas en punta Testal e peirao do Freixo
C.P. Noia	Embarc (rastros de vieira ou volandeira)	O	Bancos de ostra de Broña e punta Cabalo Baixo	40	Xaneiro e febreiro Novembro e decembro	Bateas de control preto de punta Testal e porto do Freixo
C.P. O Barqueiro-Bares	A pé	AF, AB, B, AX, O, OX. LonV, Cm	Zonas de autorización situadas na marxe esquerda da ría do Barqueiro: Salgueira - Pena Ourada; Área da Ponte-punta Cereixeira - punta Preguntoiro, Lama e Area de San Fiz	OX: 180 Resto: 65	De xaneiro a decembro	Praia da Lama; Cabeceira do peirao de San Fiz, ponte vella, Fabriquín e os dous peiraos do Barqueiro
C.P. Palmeira	A pé	AF, AX, AB, B, Abc, C, R	Punta Aguiúncho, illote de Grades e pedras Pallares	156	De xaneiro a decembro	Praias de Cambra, Insuela e Cruces
C.P. Palmeira	Embarc	AB, AR, AF, Abc, C, B, R	Punta Aguiúncho, illote de Grades e pedras Pallares	140	De xaneiro a decembro	Peirao de Palmeira
C.P. Pontedeume	A pé	AF, AX, AB, B, O	Entre praia Almieiras e punta Carboeira: A Magdalena, O Fabal e O Oito	175	De xaneiro a decembro	Lonxa de Pontedeume



Entidade ⁽¹⁾	Modalidade	Especies ⁽²⁾	Zona de traballo	Días máx. extracción	Épocas probables de extracción	Puntos de control
C.P. Pontevedra	Embarc	AF, AX, AB, B, O	Entre praia Almieiras e punta Carboeira: A Magdalena, O Fabal e O Oito	192	De xaneiro a decembro	Rampa de acceso ao paseo marítimo de Pontevedra e pantalán de embarcacións de 3ª lista. Lonxa de Pontevedra
C.P. Rianxo	A pé	AF, AB, AX, B, LonV	De punta Neixón a río Té, de punta da Torre a punta Fincheira, de punta Fincheira a punta Palleiro, de punta Portomouro a punta Bodión e de punta Bodión a punta Leixón	180	De xaneiro a decembro	Zona de produción: Bodión, Agúeiros, Ladeira Quinteiro, porto-Beluso, A Torre, peirao Rianxo, Tanxil, As Cunchas, Sertaxes e peirao Leiro
C.P. Rianxo	Embarc	AF, B, AB, AX	De Bodión a punta Portomouro; de Bodión a punta Leixón; de Leixón a río Té, e de río Té a punta Fincheira; de punta Fincheira a punta Palleiro	144	De abril a setembro e decembro	Plataforma de batea en punta Fincheira e no porto de Rianxo
C.P. Ribeira	Embarc	AB, AR, AF, AX, C, B, R	De punta Aguiúngo a Eiró Grande; de Eiró Grande a Carabancelo; de Carabancelo a Redonda Vella; de Redonda Vella a punta Castro	190	De xaneiro a marzo e de maio a decembro	Embarcacións de vixilancia nas zonas de traballo e lonxa de Ribeira
C.P. Ribeira	Embarc (rastros de vieira ou volandeira)	O	De punta Aguiúngo a Eiró Grande; de Eiró Grande a Carabancelo; de Carabancelo a Redonda Vella; de Redonda Vella a punta Castro	41	Novembro e decembro	Embarcacións de vixilancia nas zonas de traballo e lonxa de Ribeira
C.P. Sada	A pé	AF, AB, AX, B	Praia de Sada	144	De xaneiro a decembro	Praia de Sada
Ría de Arousa, S.Coop. Galega	A pé Embarc	AF, AX, AB, B	De punta Portomouro a punta Pedra Rubia	A pé:100 Emb: 165	De xaneiro a decembro	Fontenla, punta pedra Rubia e Portomouro

Provincia de Pontevedra

Entidade ⁽¹⁾	Modalidade	Especies ⁽²⁾	Zona de traballo	Días máx. extracción	Épocas probables de extracción	Puntos de control
C.P. A Illa de Arousa	A pé	AF, AB, Abc, AX, B, R, Cm, LonV, N, L	Zonas de autorización: intermareal de Sapeiras de Terra ata punta Quilme no sentido das agullas do reloxo	160	De xaneiro a decembro	Sapeira, Riasón, Cantareira, O Bao, Camaxe, Concerrado, Xastelas, Aceñas e a lonxa da Illa de Arousa
C.P. A Illa de Arousa	Embarc	AF, AB, AR, Abc, AX, B, C, R	Zonas de autorización: submareal dende As Sapeiras de terra ata punta Quilme no sentido das agullas do reloxo e Areoso	96	Xaneiro De abril a setembro Decembro	Areoso, Arnela, Con Cerrado, Bao, lonxa da Illa de Arousa



Entidade ⁽¹⁾	Modalidade	Especies ⁽²⁾	Zona de traballo	Días máx. extracción	Épocas probables de extracción	Puntos de control
C.P. Aldán-Hío	A pé	AF, AB, AX, B, C, L, Cm, R	Entre punta Alada e punta Preguntoiro cara ao interior da ría de Aldán	66 L: 36 Cm: 48	De xaneiro a abril e de xuño a decembro. L: xaneiro, febreiro; de maio a setembro e decembro Cm: de xaneiro a decembro	Praia de San Cibrán, lonxa de Aldán
C.P. Baiona	A pé	AF, AB, AX, B, R,Cm	Foz do río Miñor, praia Ladeira, praia do Burgo, praia de Santa Marta, Paseo da Lonxa, praia Ribeira, praia Barbeira	100	De xaneiro a decembro cunha veda de dous meses consecutivos entre abril e xuño para moluscos.	Rampa de Ruíz, lonxa de Baiona
C.P. Baiona	Embarc	AR, AB, Cn, C, R, AF, Abc	Autorización administrativa	70	De marzo a abril e de xullo a setembro	Embarcación de vixilancia da confraría, lonxa de Baiona
C.P. Cambados	A pé	AF, AX, AB, Abc, B, N, LonV, Cm, L, O, R	Zona intermareal entre punta Tragove e Rego do Alcalde, co saco de Fefiñáns. Entre ponte Castrelo e punta Borrelo. Entre o peirao de Cambados e o límite da explotación da confraría do Grove	180	De xaneiro a decembro	Ribeira de Mouta Lonxa de Tragove
C.P. Cambados	Embarc	AB, AF, AR, Abc, AX, B, C, R	De Rego do Alcalde a punta Tragove, de punta Borrón e peirao de Cambados ata punta Borrelo	50	Xaneiro De abril a xuño Decembro	Embarcacións de vixilancia na zona de traballo, batea e lonxa de Tragove
C.P. Carril	Embarc	AF, AB, AX, B, Abc	A Fangureira	50	De xaneiro a decembro	Zona de produción
C.P. Carril	A pé	B, AB, AX, AF	Zona de autorización A Fangureira	60	De xaneiro a decembro	Zona de produción
C.P. O Grove	A pé	AF, AX, AB, Abc, B, C, R,Cm, L, Ce, Bu	Zonas de autorización	180	De xaneiro a decembro	En Castrelo: O Facho e Insuíña No Grove: ponte da Toxa, lonxa do Grove e vehículo de vixilancia en zonas de traballo
C.P. O Grove	Embarc	AF, AB, Abc, AX, AR, B, C, R, Ce, Bu	Zonas de autorización	150	De xaneiro a decembro	Lonxa do Grove, caseta de control de Castrelo (O Facho); a embarcación de vixilancia e o vehículo de vixilancia



Entidade ⁽¹⁾	Modalidade	Especies ⁽²⁾	Zona de traballo	Días máx. extracción	Épocas probables de extracción	Puntos de control
C.P. Vilanova	A pé	AF, AB, AX, Abc, B, LonV, Cm, R	De regato Aduana a Rego do Alcalde	170	De xaneiro a decembro.	As Sinas: Con do Caramuxo e Con Grande. Esteiro de Vilamaior: pasarela do esteiro no lado do Terrón, rampa do Esteiro (polideportivo) e rampa do Esteiro (fábrica de La Fuente). As Carballas: praia Nova, praia do Barro. Castelete: Con do Castelete Lonxa de Vilanova
C.P. Vilanova	Embarc	AF, AB, AX, AR, Abc, B, C, R	Esteiro de Vilamaior, A Corbala, de punta Basella á Corbala, de punta Basella a punta Sinas, de río Aduana a punta Sinas	80	Xaneiro, de abril a setembro Decembro	Embarcación de vixilancia no Lombo das Sinas ou pantalán do peirao e lonxa de Vilanova
C.P. Vilaxoán	A pé	AF, AB, AX, Abc, B, N, LonV, Cm,	De punta Ferrazo a Regato Aduana	160	De xaneiro a decembro	Praia de Canelas, lonxa de Vilaxoán, praia de Preguntoiro, praia de Saíñas, esteiro do Rial, praia de Borreiros, e praia de Corón

(1) Entidade:

Abreviatura	
A.M	Asociación de mariscadoras
C.P.	Confraría de pescadores

(2) Especies:

Abreviatura	Nome comercial	Nome científico	Abreviatura	Nome comercial	Nome científico
AF	Ameixa fina	<i>Ruditapes decussatus</i>	Cn	Cornicha	<i>Spisula solida</i>
AB	Ameixa babosa	<i>Venerupis pullastra</i>	L	Lapa	<i>Patella vulgata</i>
AR	Ameixa rubia	<i>Venerupis rhomboides</i>	Lon	Longueirón	<i>Ensis ensis</i>
AX	Ameixa xaponesa	<i>Ruditapes philippinarum</i>	LonV	Longueirón vello	<i>Solen marginatus</i>
Abc	Ameixa bicuda	<i>Venerupis aurea</i>	N	Navalla	<i>Ensis arcuatus</i>



Abreviatura	Nome comercial	Nome científico	Abreviatura	Nome comercial	Nome científico
Am	Ameixón	<i>Callista chione</i>	O	Ostra	<i>Ostrea edulis</i>
Ar	Arola	<i>Lutraria spp</i>	OX	Ostra xaponesa	<i>Crassostrea gigas</i>
B	Berberecho/birollo	<i>Cerastoderma spp</i>	Rb	Rabioso	<i>Glycimeris glycimeris</i>
Bu	Cornecho truncado	<i>Murex trunculus</i>	R	Reloxo	<i>Dosinia exoleta</i>
C	Carneiro	<i>Venus verrucosa</i>	S	Saltón	<i>Laevicardium crassum</i>
Cd	Cadelucha	<i>Donax trunculus</i>	V	Vieira	<i>Pecten maximus</i>
Ce	Cornecho espinoso	<i>Bolinus brandaris</i>	VOL	Volandeira	<i>Aequipecten opercularis</i>
Ch	Chirla	<i>Chamelea gallina</i>	Z	Zamburiña	<i>Chlamys varia</i>
Cm	Caramuxo	<i>Littorina littorea</i>			

Cadro B: Plans específicos en zonas de libre marisqueo

Provincia de Lugo

Entidade ⁽¹⁾	Modalidade	Especies ⁽²⁾	Zona de traballo	Días máx. extracción	Épocas probables de extracción	Puntos de control
A.M. San Cosme de Barreiros-Foz	A pé	AF, B, LonV, Cm	Bancos de Fondás, Taro e Fontorto	65	De abril a decembro	Fondás, Fontorto e O Taro
C.P. Celeiro	A pé	AF, B, OX, Cm, L, LonV	Entre a ponte do tren ata a canle do porto de Celeiro; Entrepontes; Praia de Covas, ponte da Misericordia e Canle; dos Castelos ata a praia da Abrela	AF, B: 25 OX: 25 Cm, L: 10 LonV: 15	AF: de marzo a maio, xullo e agosto B: de agosto a decembro OX: de xaneiro a decembro Cm: abril e decembro L: setembro e outubro LonV: xaneiro a abril e agosto a decembro	A Ponte Nova, canle da ría, praia de Sacido, praia de Covas, Viveiros, Os Castelos



Entidade ⁽¹⁾	Modalidade	Especies ⁽²⁾	Zona de traballo	Días máx. extracción	Épocas probables de extracción	Puntos de control
C.P. O Vicedo	A pé	AF, AX, B, OX, LonV, Cm	Desde debaixo das pontes ata o Rego Seco, illa San Martiño, praia de Villabril, praia de Moledos, praia de Fomento e Vicedo Vello	AF, AX, B: 24 OX: 50 LonV:10 Cm: 10	AF,AX,B,OX: de xaneiro a decembro LonV: de xaneiro a abril e de agosto a decembro Cm: de xaneiro a maio e de agosto a decembro	Lonxa do Vicedo
C.P. Ribadeo	A pé	AF, LonV, Cm, L	AF e Cm: Desde A Vilavella ao Puntal, praia dos Bloques L: de punta Promontorio ás Carallas e da Insua ao Puntal LonV: Taro fronte ás Aceñas, Tesón sur e Taro fronte a Chonos	60	AF, Cm: de abril a xuño e de setembro a novembro L: de setembro a novembro LonV: abril e de setembro a novembro	Vilavella e Tesón Sur
C.P. San Cibrao	A pé	Cm, L	Da ermida de San Tirso a punta Rueta (excluíndo a enseada do portoiño de Morás delimitado pola liña imaxinaria que une os extremos dos espigóns do porto)	30	De outubro a decembro	Porto de San Cibrao, porto de Morás, porto de Portocelo

Provincia da Coruña

Entidade ⁽¹⁾	Modalidade	Especies ⁽²⁾	Zona de traballo	Días máx. extracción	Épocas probables de Extracción	Puntos de control
A.M. Fonte de Santa Helena de Baldaio	A pé	AF, AX, B, LonV	Lagoas de Baldaio	30	De xaneiro a decembro	Fonte de Santa Helena
A.M. Esteiro do río Anllóns	A pé	B, AX	Zonas de libre marisqueo do esteiro do río Anllóns	B: 130 AX: 20	De xaneiro a decembro	Pedras de Cambón, O Pendón, Ourixeira e Lodeiro
C.P. A Coruña	Embarc	AF, AB, B, C, Ch, Cn, R	Banco do Parrote, Valiña (barra da praia de Santa Cristina) e praia de Oza	Parrote: 60 Valiña/Oza: 30	Parrote: de maio a agosto Valiña/Oza: de xaneiro a decembro	Bancos de Valiña e Oza: local das Xubias Banco do Parrote: rampa da dársena da Marina
C.P. A Coruña	A pé Embarc	AF, AB, B, AX, O,	Zonas de libre marisqueo da ría do Burgo: dende a ponte da Pasaxe ata a liña imaxinaria que vai dende o colexio Santiago Apóstol ata o extremo leste da praia de Santa Cristina	A pé: 70 Emb: 80	De xaneiro a decembro	A pé: baixo do edificio Copigal (Oleiros) Embarcación: Xubias (A Coruña)



Entidade ⁽¹⁾	Modalidade	Especies ⁽²⁾	Zona de traballo	Días máx. extracción	Épocas probables de Extracción	Puntos de control
C.P. A Pobra do Caramiñal	A pé	AF, AX, AB, B	Zona intermareal de punta Galduario a punta da Corna	10	Xaneiro e febreiro	Lonxa da Pobra do Caramiñal
C.P. Barallobre	A pé	AB, AF, AX, B	Zona intermareal dende San Valentín ata a desembocadura do río Belelle	104	De xaneiro a abril e de xullo a decembro	Embarcación de vixilancia na zona de extracción, estación de tren de Neda e lonxa de Barallobre
C.P. Cariño	A pé	AF, AB, B, Cd, LonV	Praias de Figueiras, dos Cabalos, de Cariño (A Concha e A Basteira)	15	De marzo a decembro	Punta Figueroa, lonxa de Cariño
C.P. Cedeira	A pé	Cd	Praia de Vilarrube	120	De xaneiro a marzo e de outubro a decembro	Caseta de Villa Herminia
C.P. Cedeira	A pé	B, LonV	Praia da Magdalena (ou Cedeira) e zonas de libre marisqueo da enseada de Esteiro	75	Abril, de xuño a decembro	Casa do Pescador en Cedeira
C.P. Corcubión	A pé	AF, AB, AX, B, Lon, L, Cm, Cd	Desde punta Arnela ata a desembocadura do río Xallas (Ézaro)	AF, AB, AX, B: 100 Lon: 50 Cm, L: 6	De xaneiro a decembro	Lonxa de Corcubión
C.P. Espasante	A pé	AF, AB AX, B, Cd LonV, Cm, L, O, OX	Enseada de Ladrado (ría de Ortigueira), da punta do espigón do porto de Ortigueira ata a depuradora	130	De xaneiro a decembro	Peiraos de Ortigueira e Ladrado
C.P. Ferrol e Barallobre	A pé Embarc	AB, AF, AX, B, AR, C, R, O	Zona comprendida entre a liña imaxinaria de Monte Ventoso a punta Segafío ata a liña imaxinaria que une o peirao da praia de Caranza co peirao de Astano	252	De xaneiro a decembro	zonas de extracción e lonxas de Ferrol e Barallobre
C.P. Ferrol, Mugarbos e Barallobre (plan conxunto)	Rastro de vieira ou volandeira	Z	Zona media da ría comprendida entre a liña imaxinaria que une punta dos Castros e punta Caranza (agás as enseadas de Caranza e Cabana-A Malata) e a liña imaxinaria que une punta Redonda e punta do Vispón	42	De xaneiro a novembro	Embarcación de vixilancia e lonxas de Ferrol e Barallobre
C.P. Fisterra	Embarc	AB, AR, Am, Cn	Bancos infralitorais da praia de Langosteira	110	De xaneiro a decembro	Embarcación de vixilancia na zona de traballo, peirao e lonxa de Fisterra
C.P. Lira	A pé	L	De punta Insua a punta Larada	20	De xaneiro a decembro	Lonxa de Lira
C.P. Lira e O Pindo (plan conxunto)	A pé	B, AF,	Praias da Berberecheira, da Lagoa e Portocubelo	45	De xaneiro a decembro	Praia da Berberecheira: estrada do Viso Praias de Lagoa e Portocubelo: lonxa de Lira



Entidade ⁽¹⁾	Modalidade	Especies ⁽²⁾	Zona de traballo	Días máx. extracción	Épocas probables de Extracción	Puntos de control
C.P. Miño	A pé Embarc	AF, AB, B, AX, O, Cd, LonV, Cm	A pé: Bañobre, xuncal do río Baxoi e río Bañobre, punta Xurela-ponte do Porco, punta Cabana-praia do Pedrido Embarcación: de punta Curbeiroa a punta Mauruxo; de punta Satareixa a punta Allo	A pé: 110 Embarc:30	De xaneiro a decembro	Punto de venda do Pedrido Porto de Miño
C.P. Muros	A pé	L, Cm	De punta Insua a punta Uhía	36	De xaneiro a xuño	Peirao de Muros e peirao de Esteiro
C.P. Noia, Muros, Porto do Son e Portosín (plan conxunto)	Embarc	AB, AR, AF, Abc, AX, C, Cn, B, Am, R	Zonas de libre marisqueo entre Monte Louro e punta Uhia, entre punta Ormanda e punta Agueira e banco da Creba 2	84	De xuño a outubro	Embarcacións de vixilancia na zona de traballo
C.P. O Pindo	A pé	Cm, L	Da desembocadura do río Xallas ata a desembocadura do río Larada	30	De xaneiro a decembro	Porto de Quilmas, Insuela e punta Caldebarcos

Provincia de Pontevedra

Entidade ⁽¹⁾	Modalidade	Especies ⁽²⁾	Zona de traballo	Días máx. extracción	Épocas probables de extracción	Puntos de control
C.P. A Guarda	A pé	L	De punta dos Picos a punta Orelludas	48	De xaneiro a decembro, cunha veda nos meses de outubro e novembro	Peirao do porto Santa Mª de Oia e lonxa da Guarda
C.P. A Illa de Arousa	A pé	AF, AB, AX, Abc, B, R, Cm, LonV, N, L	De punta Quilme a Sapeiras de Terra (cara oeste e nordeste da illa)	160	De xaneiro a decembro	O Naval, Espiñeiro, Gradín, Avilleira, A Salga, Semuíño, Aguiúncho e lonxa da Illa de Arousa
C.P. A Illa de Arousa	Embarc	AF, AB, AR, AX, Abc, B, C, R	Liñas imaxinarias que unen punta Arruda con punta Laño e punta Carreirón con punta Cuña Alta (inclúe Roncadeiras e O Camallón), e de punta Quilme a Sapeiras de Terra (cara oeste e noroeste da illa)	102	De abril a agosto	Campelo, Niño do Corvo, Roncadeiras e lonxa da Illa de Arousa
C.P. Arcade	A pé	AF, AX, B	Bancos intermareais desde a caseta do Ceboleiro ata Pedra dos Caralletes	200	De xaneiro a decembro	Lonxa de Arcade
C.P. Arcade e Vilaboa (plan conxunto)	A pé	AF, AX, B	Bancos intermareais de punta Cabalo a pedra dos Caralletes (Cunchido e Larache)	35	De xaneiro a decembro,	Cunchido
C.P. Bueu	Endeño remolcado	AR	Entre punta Faxilda e punta Samieira (Raxó), entre punta Debaixo dos Pinos (Marín) e punta Preguntoiro, e entre praia Alada e Punta Couso.	15	Xaneiro e decembro	Lonxa de Bueu



Entidade ⁽¹⁾	Modalidade	Especies ⁽²⁾	Zona de traballo	Días máx. extracción	Épocas probables de extracción	Puntos de control
C.P. Bueu	Rastro de vieira ou volandeira (para rabioso)	Rb	Exterior do arquipélago das illas Ons: ao oeste das illas Ons e Onza, por fóra dos límites do Parque Nacional das Illas Atlánticas.	60	De xaneiro a decembro	Lonxa de Bueu
C.P. Bueu, Portonovo e Aldán-Hío (plan conxunto)	Embarc	AF, AB, Abc, AR, AX, C, Cn, B, Am, Rb, S	De punta Cabicastro a punta Santa Mariña, da esquina noroeste do convento sito en punta Praceres ata punta Couso, illas Ons e Onza	210	Xaneiro, marzo e abril, de xuño a decembro	Lonxas de Portonovo, Aldán e Bueu
C.P. Cambados	Embarc	AF, AB, AR, Abc, AX, B, C, R	Do Rego do Alcalde (Lafeiras de Fóra) á baliza de Orido, Arnela-Galiñeiro, do peirao de Meloxo ata As Negreiriñas	140	Xaneiro De abril a setembro Decembro	Embarcación de vixilancia na zona de traballo e Lonxa de Tragove
C.P. Cangas	A pé	AB, AF, AX, B, L, Abc, Cm	Bancos intermareais desde punta Rodeira ata punta Couso	105	De xaneiro a decembro cunha veda probable de 1 mes en abril para moluscos bivalvos e outubro e outubro para a lapa.	Praia do Sinal, Massó, Congorza Lonxa de Cangas
C.P. Cangas	A pé	L	De punta Rodeira á praia de Canabal	20	De xaneiro a decembro, cunha veda nos meses de outubro a novembro	Lonxa de Cangas
C.P. Cangas	Endeño remolcado	AR	Entre cabo Home e faro Borneira e as illas Cíes	40	Xaneiro e de agosto a decembro	Zona de produción e rampa da lonxa de Cangas
C.P. Cangas, Redondela, Moaña, Vigo (plan conxunto)	Rastro de vieira ou volandeira	VOL, Z	Liña imaxinaria que une Cabo Home con faro dos Carallóns e de faro dos Carallóns a punta Lameda, cara ao interior da ría	140	De xaneiro a decembro cunha veda de dous meses consecutivos entre xuño e setembro	Zona da Guía, Bouzas, Massó, praia de Cangas, Tirán, Arroás, Barra, Cíes, Liméns e enseada de San Simón. Lonxas de Arcade, Baiona, Canido, Vigo, Redondela, Meira, Cangas, Vilaboa
C.P. Carril	A pé	AF, AB, AX, B	Lombos do Ulla e praia Compostela-A Concha	180	De xaneiro a decembro	Praia de Compostela-Concha, Lombos do Ulla
C.P. Carril	Embarc	AF, AB, AX, Abc, B	As Malveiras, As Briñas, O Con e Corbeiro	150	De xaneiro a decembro	Zona de produción
C.P. O Grove	Embarc	AF, AX, AB, Abc, AR, B, C, R, Ce, Bu	Delimitado na resolución de apertura	150	De xaneiro a decembro	Lonxa do Grove, caseta de control (O Facho), a embarcación de vixilancia e o vehículo de vixilancia



Entidade ⁽¹⁾	Modalidade	Especies ⁽²⁾	Zona de traballo	Días máx. extracción	Épocas probables de extracción	Puntos de control
C.P. Moaña	A pé	AB, AF, AX, Abc, B, N, LonV, Cm	Bancos intermareais entre a punta Travesada e a praia de Canabal	160	De xaneiro a decembro, cunha veda para a navalla de dous meses consecutivos entre febreiro e xuño e dun mes para o caramuxo	Punta Travesada-peirao do forno do cal; Domaio, Tella, Meira, Xunqueira, lonxa de Meira; Borna, Con, Tirán ou ben nas zonas rochosas traballadas en cada momento
C.P. Moaña e Cangas (plan conxunto)	A pé	AF, AB, AX, B, Cm	De punta Rodeira ata a praia de Canabal: illa dos Ratos	60	De xaneiro a decembro, cunha veda nos meses de maio e xuño	Illa dos Ratos e depuradora de Pilo.
C.P. Pontevedra, Lourizán, Raxó (plan conxunto)	A pé	AF, AB, AX, B, Abc, Cn, R, Cm, L, LonV	Zonas intermareais incluídas na parte interna da liña imaxinaria que une punta Santa Mariña, na beira norte da ría de Pontevedra, coa esquina noroeste do convento sito na punta Praceres, na zona sur da ría, e desde este punto ata o faro verde da escollera da canalización do río Lérez	150	De xaneiro a decembro	Casetas de control no cabo de Placeres, en Ameixal, na Reiboa (Combarro); A Cantareira, D. Bernardo, Ouriceira, O Covelo, O Laño, O Carballo, Xiorto e Raxó
C.P. Pontevedra, Lourizán, Raxó, Sanxenxo e Marín (plan conxunto)	Embarc	AF, AB, AX, AR, B Abc, Cn, C, O, R	Parte interna da liña imaxinaria que une punta Santa Mariña, na beira norte da ría de Pontevedra, coa esquina noroeste do convento sito en punta Praceres, na zona sur da ría e desde punto ata o faro verde da escolleira da canalización do río Lérez	153	Xaneiro, marzo a setembro, novembro e decembro, cunha veda de dous meses	Embarcación na zona de produción, lonxa de Campelo
C.P. Redondela, Arcade, Cangas, Moaña, Vigo, Vilaboa, Baiona, Cies Artesanais SCG, e Mar do Morrazo SCG	Embarc	AF, AB, AR, AX, B, C, Cn, Abc, Am, R	Bancos da ría de Vigo, excepto a autorización de Baiona	220	De xaneiro a decembro, cunha veda de dous meses, sendo polo menos un mes e medio consecutivo entre abril e xuño	Zona de traballo mediante embarcación (zona da Guía, Bouzas, Massó, praia de Cangas, Tirán, Arroas, Barra, Cies, Liméns, enseada de San Simón) e nas lonxas de Cangas, Moaña, Vilaboa, Arcade, Redondela, Canido, Vigo e Baiona
C.P. Vigo	A pé	AF, AB, Abc, B, Cn, L, Cm	Bancos intermareais entre o puntal da Serra e praia de Arealonga (excluída)	AF, AB, Abc, Cn, B=100 L, Cm=40	Moluscos: xaneiro a marzo e xuño a decembro. Gaster.: xaneiro, de abril a decembro e veda para a lapa en outubro e novembro	Toralla, A Guía e lonxas de Vigo e Canido



Entidade ⁽¹⁾	Modalidade	Especies ⁽²⁾	Zona de traballo	Días máx. extracción	Épocas probables de extracción	Puntos de control
C.P. Vilaboa	A pé	AB, AF, AX, B, LonV	Bancos intermareais dende punta Travesada ata Punta Cabalo	145	De xaneiro a decembro	Punta Cabalo, Lonxa de Santa Cristina, San Adrán e Punta Travesada
C.P. Vilanova	Embarc	AF, AB, AX, ABc, AR, B, C, R	Dique do Terrón, boia columna eléctrica, columna ponte, boia Lañeiras de Fóra, espicho rego do Alcalde (zona de produción: praia Nova, As Carballas e As Negrenlas)	130	Xaneiro, De abril a setembro, Decembro	Embarcación de vixilancia no Lombo das Carballas, ou pantalán do peirao e lonxa de Vilanova
C.P. Vilaxoán	Embarc	AF, AB, AX, Abc, B, R	Zona sublitoral entre a liña que une o regato Aduana ao illote Gorma e punta Borreiros; de punta Borreiros ao peirao de Vilaxoán, de punta Castelete á punta Ferrazo		De xaneiro a decembro.	Embarcación na zona de produción, escaleiras fronte á fachada principal da lonxa de Vilaxoán

(1) Entidade:

Abreviatura	
A.M	Asociación de mariscadoras
C.P.	Confraría de pescadores

(2) Especies:

Abreviatura	Nome comercial	Nome científico	Abreviatura	Nome comercial	Nome científico
AF	Ameixa fina	<i>Ruditapes decussatus</i>	Cn	Cornicha	<i>Spisula solida</i>
AB	Ameixa babosa	<i>Venerupis pullastra</i>	L	Lapa	<i>Patella vulgata</i>
AR	Ameixa rubia	<i>Venerupis rhomboides</i>	Lon	Longueirón	<i>Ensis ensis</i>
AX	Ameixa xaponesa	<i>Ruditapes philippinarum</i>	LonV	Longueirón vello	<i>Solen marginatus</i>
Abc	Ameixa bicuda	<i>Venerupis aurea</i>	N	Navalla	<i>Ensis arcuatus</i>
Am	Ameixón	<i>Callista chione</i>	O	Ostra	<i>Ostrea edulis</i>
Ar	Arola	<i>Lutraria spp</i>	OX	Ostra xaponesa	<i>Crassostrea gigas</i>
B	Berberecho/birollo	<i>Cerastoderma spp</i>	Rb	Rabioso	<i>Glycimeris glycimeris</i>
Bu	Cornecho truncado	<i>Murex trunculus</i>	R	Reloxo	<i>Dosinia exoleta</i>
C	Carneiro	<i>Venus verrucosa</i>	S	Saltón	<i>Laevicardium crassum</i>
Cd	Cadelucha	<i>Donax trunculus</i>	V	Vieira	<i>Pecten maximus</i>





Abreviatura	Nome comercial	Nome científico	Abreviatura	Nome comercial	Nome científico
Ce	Cornecho espinoso	<i>Bolinus brandaris</i>	VOL	Volandeira	<i>Aequipecten opercularis</i>
Ch	Chirla	<i>Chamelea gallina</i>	Z	Zamburiña	<i>Chlamys varia</i>
Cm	Caramuxo	<i>Littorina littorea</i>			

Cadro C: Zonas de libre marisqueo

Marisqueo desde embarcación		
Especies	Cotas máximas de captura	
	kg/ tripulante enrolado e a bordo/día	kg/embarcación/día
Zamburiña (<i>Chlamys varia</i>)	50	150
Volandeira (<i>Aequipecten opercularis</i>)		
Berberecho (<i>Cerastoderma edule</i>)	20	60
Ameixa fina (<i>Ruditapes decussatus</i>)	3	9
Ameixa babosa (<i>Venerupis pullastra</i>) ⁽¹⁾	5	15
Ameixa xaponesa (<i>Ruditapes philippinarum</i>)	5	15
Ameixa rubia (<i>Venerupis rhomboides</i>) ⁽¹⁾	15	45
Reloxo (<i>Dosinia exoleta</i>) ⁽²⁾	25	---
Carneiro (<i>Venus verrucosa</i>)	8	---
Ameixa bicuda (<i>Venerupis aurea</i>)	5	---
Cadelucha (<i>Donax trunculus</i>)	20	60
Ostra (<i>ostrea edulis</i>) ⁽³⁾	250 ud	500 ud
Outros moluscos	-	30

(1) A equivalencia, para os efectos de topes de captura, entre ameixa babosa e ameixa rubia será de 1/2.

(2) A extracción do reloxo requirirá a súa autorización expresa.

(3) Para o caso da ostra, as cotas máximas están fixadas en unidades, e non en quilogramos.

Marisqueo a pé	
Especies	Cota máxima de captura (kg/ mariscador/día)
Ameixa fina (<i>Ruditapes decussatus</i>)	3
Ameixa babosa (<i>Venerupis pullastra</i>)	5
Cadelucha (<i>Donax trunculus</i>)	3
Ameixa xaponesa (<i>Ruditapes philippinarum</i>)	5
Outros moluscos	15

**Cadro D: Plans de explotación de percebe (*Pollicipes pollicipes*)**

Provincia de Lugo

Entidade ⁽¹⁾	Modalidade	Zona de traballo	Días máx. extracción	Épocas probables de extracción	Puntos de control
A.M. San Cosme	A pé	De punta Promontorio a punta Prados	30	Abril, de xullo a setembro e decembro	Saída de punta Promontorio
C.P. Burela	A pé Embarc	Ámbito territorial da confraría: de punta Rueta a punta Nois	40	De maio a agosto	Aparcamento de cabo Burela, aparcamento da praia de Ril, aparcamento da praia de Marosa, punta do Castro
C.P. Celeiro	A pé Embarc	Da ermida de San Tirso a punta Cabalo, incluíndo os illotes Os Netos e illa Gabeira	100	De xuño a outubro	Lonxa de Celeiro e peirao de Portocelo
C.P. O Vicedo	Embarc	Dende a marxe esquerda do río Escourido á marxe dereita do río Sor e illa Coelleira	80	De abril a setembro e decembro	Lonxa do Vicedo
C.P. Ribadeo	A pé	De punta Promontorio ás Carallas	70	De abril a decembro	As Pudias, punta Corbeira, área recreativa Areosa-Piñeira
C.P. San Cibrao	A pé Embarc	De ermida San Tirso a punta Rueta (incluíndo as Illas de Cal, Ansarón e Farallóns)	69	Abril, de xuño a decembro	Instalacións da confraría; portos de Morás e Portocelo

Provincia da Coruña

Entidade ⁽¹⁾	Modalidade	Zona de traballo	Días máx. extracción	Épocas probables de extracción	Puntos de control
C.P. A Coruña, Mera, Lorbé e Sada e Ares (plan conxunto)	A pé Embarc	Ámbito territorial das confrarías da Coruña, Mera, Lorbé, Sada e Ares	144	De xaneiro a decembro	Enquisas de control
C.P. Aguiño	A pé Embarc	Desde punta Castro ata a desembocadura do río Sieira, illas e illotes adxacentes	201	De xaneiro a decembro	Zonas de traballo; peiraos de Aguiño, do Castro e de Ribeira, faro de Corrubedo, praia da Recabeira e lonxa de Aguiño
C.P. Caión	A pé Embarc	De punta Alba a Pedra do Sal	160	De xaneiro a decembro	Lonxa de Caión
C.P. Camariñas	A pé Embarc	De punta Gallada a punta Villueira	160	De xaneiro a decembro	Arnela
C.P. Camelle	Embarc	De punta Morelo a punta Gallada, incluíndo illas e illotes fronte á costa	146	De xaneiro a decembro	Porto de Ríos, porto da Lagoa, porto de Camelle
C.P. Cariño	Embarc	De Pedra Barcelona ata a desembocadura do río Mera	132	De xaneiro a decembro	Lonxa de Cariño
C.P. Cedeira	Embarc	Do faro da punta da Frouxeira ata Pedra Barcelona	180	De xaneiro a decembro	Lonxa de Cedeira



Entidade ⁽¹⁾	Modalidade	Zona de traballo	Días máx. extracción	Épocas probables de extracción	Puntos de control
C.P. Corme	A pé Embarc	Da enseada do río Anllóns á punta Nariga	160	De xaneiro a decembro	Zona A: praia da Ermida, praia de Balarés e camiño do Canteiro; zona B: merendeiro e cruce da Atalaia; zona C: merendeiro, aldea do Roncudo e mirador do Roncudo; zona D: aldea do Roncudo, os Eolos e a Fontenla; zona E: praia da Barda, Santa Mariña, a Fontenla e punta Nariga; porto de Corme para as embarcacións Lonxa de Corme
C.P. Espasante	Embarc	De illa San Vicente ata punta Billardeira	172	De xaneiro a abril De xuño a decembro	Peirao de Espasante
C.P. Ferrol	A pé Embarc	De faro de punta Frouxeira ata a Faisca	162	De xaneiro a decembro	Lonxa de Ferrol, punta Penencia, Lobadiz, A Cova e praia dos Botes.
C.P. Fisterra	A pé Embarc	Da praia de Nemiña ata cabo Fisterra, illas Lobeiras e Carrumeiros	A pé: 160 Emb: 180	De xaneiro a decembro	A pé: Zona A: cabo Fisterra; zona B: alto da Nave; zona C: praia da Arnela Embarcación: embarcación de vixilancia e pantalán do peirao de Fisterra
C.P.Laxe	A pé Embarc	De punta Morelo a punta Padrón	90	De xaneiro a outubro e decembro	Zona de extracción e lonxa de Laxe
C.P. Lira	A pé	De punta Insua ata a desembocadura do río Larada	40	De xaneiro a decembro	Lonxa de Lira
C.P. Lira	Embarc	De punta Insua ata a desembocadura do río Larada	82	De xaneiro a decembro	Lonxa de Lira
C.P. Malpica	A pé Embarc	De punta Nariga a Pedra do Sal, incluíndo Illas Sisargas, baixos de Baldaio e demais illas e illotes fronte á costa en tres millas.	170	De xaneiro a decembro	Embarcación de vixilancia e nave de redes do porto de Malpica
C.P. Muros	A pé	De punta Insua a punta Uhía	80	De xaneiro a decembro	Peirao de Muros
C.P. Muxía	A pé Embarc	De punta Piaduro, marxe esquerda da desembocadura do río Grande, ata punta Nemiña, marxe dereita da desembocadura do río Castro (incluíndo illas e illotes)	155	De xaneiro a decembro	A pé: Zona A: saída da pista de Moreira Zona B: campo de Carlos Zona C1: campo de Boubirón e A Barca Zona C2: explanada da cetárea de Merexo Embarcacións: rampla do peirao de Muxía
C.P. O Barqueiro-Bares	Embarc	De punta Villardeira a punta da Barra	155	De febreiro a decembro	Peirao do Barqueiro, peirao de Bares, punta da Estaca de Bares e praia de Esteiro
C.P. O Pindo	A pé	Da desembocadura do río Xallas á desembocadura do río Larada e pedras adxacentes	40	De xaneiro a decembro	Portiño de Quilmas, Insuela e punta Caldebarcos
C.P. Porto do Son	A pé Embarc	De río Sieira a punta Cabeiro, illotes Os Bruyos, Leixoes e Pedra do Con	152	De xaneiro a decembro	Zonas 1 e 2: furna de Laxe, Zona 3: punta Castro, Zona 4 : punta Sagrada Zonas 5 e 6: peirao pesqueiro de Porto do Son



Entidade ⁽¹⁾	Modalidade	Zona de traballo	Días máx. extracción	Épocas probables de extracción	Puntos de control
C.P. Ribeira	Embarc	illas e illotes Laxas e Pías de Castiñeira, Airós, Rúa, Carabancelo, Xidoiro Pedregoso, Corbeiros e Lobeiras	30	De xaneiro a decembro	Embarcación de vixilancia da confraría nas zonas de extracción e lonxa de Ribeira

Provincia de Pontevedra

Entidade ⁽¹⁾	Modalidade	Zona de traballo	Días máx. extracción	Épocas probables de extracción	Puntos de control
C.P. A Guarda	A pé	De punta Orelludas a punta dos Picos	140	De xaneiro a decembro	Zona A: Capela de San Sebastián, Horizonte (en caso de mal tempo) e lonxa da Guarda Zona B e zona C: Horizonte e lonxa da Guarda.
C.P. A Guarda	Embarcación	De punta Orelludas a punta dos Picos	100	De xaneiro a decembro	Peirao de Oia: zonas A e B Peirao do porto da Guarda: zonas A, B, C, D
C.P. Aldán-Hío	A pé	De punta Couso a punta Morcegos cara ao interior da ría de Aldán	15	Xaneiro, de xullo a setembro e decembro	Zona de extracción e lonxa de Aldán
C.P. Baiona	A pé Embarcación	De punta Orelludas a monte Ferro (punta Lameda), incluíndo as illas Estelas, Farallóns e Lourido	150	De xaneiro a decembro	A pé: zona I: Salgueira; zona II: porto do Castro; zona III: Pedra Rubia Dende embarcación: embarcación da confraría e lonxa de Baiona
C.P. Bueu	Embarcación	De punta Lapamán a punta Morcegos. Illas Ons e Onza	160	De xaneiro a decembro	Área 1-N (Xubenco norte): cova da Vella e arredor do Centolo (segundo vento/mar); Área 1-S (Xubenco sur): enseada Bastián de Val; Área 2 (Fedorentos): enseadas de Fedorentos, Cova do Inferno, punta Freitoxa e enseada de Caniveliñas; Área 3 (Onza): praia sur de Onza, praia norte de Onza, zona oeste de Onza e zona leste de Onza; Área 4-N (Liñeiros norte): abrigo do Estripeiral, saída do intermareal ou arriba no cruzamento dos camiños; Área 4-C (Liñeiros centro): ao abrigo do Estripeiral, ao abrigo de Liñeiros, á saída do intermareal ou arriba no cruce dos camiños; Área 4-S (Liñeiros sur): enseada de Caniveliñas, á saída do intermareal ou arriba no cruce dos camiños; Área 5 (leste de Ons): peirao de Ons; Área 6: determinarase en cada resolución de apertura
C.P. Cangas	Embarcación	De punta Couso a punta Canaval e illas Cíes	140	De xaneiro a decembro	Zona de traballo e lonxa de Cangas



Entidade ⁽¹⁾	Modalidade	Zona de traballo	Días máx. extracción	Épocas probables de extracción	Puntos de control
C.P. O Grove	A pé Embarcación	De punta Area Grande a punta Faxilda	100	De xaneiro a decembro, cunha veda do 1 ao 27 de setembro e do 13 de outubro ao 30 de novembro.	Zona de extracción (vehículo/embarcación da confraría)
C.P. Vigo	A pé	Illa de Toralla e de punta Marosa a puntal de Serra	20	Xaneiro, abril a agosto e decembro	Zona de traballo e na lonxa de Canido ou Vigo

(1) Entidade:

Abreviatura	
A.M	Asociación de mariscadoras
C.P.	Confraría de pescadores

Cadro E: Outros crustáceos

Especie	Períodos autorizados para o ano 2015
Nécora (<i>Necora puber</i>)	do 1 ao 5 de xaneiro do 1 de xullo ao 31 de decembro
Lumbrigante (<i>Homarus gammarus</i>)	do 1 de xaneiro ao 31 de marzo do 1 de xullo ao 31 de decembro
Lagosta (<i>Palinurus elephas</i>)	do 1 de xaneiro ao 30 de setembro
Santiaguíño (<i>Scyllarus arctus</i>)	do 1 ao 5 de xaneiro do 1 de outubro ao 31 de decembro
Cangrexo (<i>Carcinus maenas</i>)	Todo o ano
Conguito (<i>Macropipus corrugatus</i>)	Todo o ano
Patulate (<i>Macropipus depurator</i>)	Todo o ano

**Cadro F: Plans de explotación de equinodermos****Provincia de Lugo**

Entidade ⁽¹⁾	Modalidade ⁽²⁾	Zona de traballo	Días máx. extracción	Épocas probables de extracción	Puntos de control
C.P. Celeiro	A pé	Dende a ermida de San Tirso a punta do Cabalo	10	De xaneiro a abril e decembro	Saídas dos bancos do Rego e Arnela
C.P. San Cibrao, Ribadeo, Burela e O Vicedo e A.M. San Cosme	A pé	Dende punta Furada ata as Carrallas, agás dende a ermida de San Tirso a punta do Cabalo	47	De xaneiro a abril	Ribadeo: As Pudias, Área recreativa Areosa-Piñeira e Punta Corbeira. Burela: Lonxa de Burela San Cibrao: Instalacións da confraría, portiño de Morás e Portocelo San Cosme: saída dos bancos
C.P. O Vicedo, San Cibrao e Celeiro (plan conxunto)	MSAS	Zonas marítimas desde Punta Pena Furada ata As Carrallas, agás: a zona interna entre a punta do dique norte do porto de Alcoa e o faro de San Cibrao, Os Muiñelos, Os Castelos da praia de San Román, a cetárea de San Cibrao, Calvella en Burela, Punta Promontorio en San Cosme, Celeiros en Ribadeo.	100	De xaneiro a abril Novembro e decembro	Lonxas do Vicedo e Celeiro, instalacións das confraría de Burela e San Cibrao

Provincia da Coruña

Entidade ⁽¹⁾	Modalidade ⁽²⁾	Zona de traballo	Días máx. extracción	Épocas probables de extracción	Puntos de control
C.P. A Coruña e Barallobre (plan conxunto)	MSAS	De punta Langosteira a punta Segaiño	50	De xaneiro a abril e decembro	Lonxas da Coruña e Barallobre; portos de Lorbé, Ares, Mera e o Portiño.
C.P. Aguiño e Ribeira (plan conxunto)	MA MSAS Bicheiro	Illa de Sálvora, costa e illotes adxacentes, agás determinadas zonas. De punta Falcoeiro ata río Sieira, incluíndo illotes adxacentes (Falcoeiro, Basoñas e outros)	47	De xaneiro a marzo	Peiraos de Aguiño e Ribeira e zona de traballo
C.P. Cariño	MSAS	Pedra Barcelona, pola parte oeste, ata punta Castro de Vilela	60	De xaneiro a abril e decembro	Peirao de Cariño
C.P. Espasante	A pé	De illa San Vicente ata punta Vilardeira	10	De xaneiro a abril	Peirao de Espasante e Ortigueira
C.P. Ferrol	MSAS	De faro de punta Frouxeira ata a ponte da Faísca	60	De xaneiro a marzo Decembro	Peirao de Ferrol



Entidade ⁽¹⁾	Modalidade ⁽²⁾	Zona de traballo	Días máx. extracción	Épocas probables de extracción	Puntos de control
C.P. Lira	A pé	De punta Insua á desembocadura do río Larada	20	De xaneiro a abril, novembro e decembro	Lonxa de Lira
C.P. Lira, Fisterra e Corcubión (plan conxunto)	MSAS	Zona V: de cabo Touriñán a punta Insua	70 Ámbito da reserva: 50	De xaneiro a abril De novembro a decembro	Peiraos e lonxas de Lira, Fisterra e Corcubión Ámbito da reserva: rampa norte do peirao de Lira
C.P. Malpica, Corme, Laxe, Camelle, Camariñas e Muxía (plan conxunto)	MSAS	Zona VI: de cabo Touriñán a punta Langosteira	30	De xaneiro a abril	Lonxas de Muxía, Camariñas, Camelle, Laxe, Corme e Malpica

Provincia de Pontevedra

Entidade ⁽¹⁾	Modalidade ⁽²⁾	Zona de traballo	Días máx. extracción	Épocas probables de extracción	Puntos de control
C.P. A Guarda	A pé	De punta Orelludas a punta dos Picos	45	De xaneiro a abril De outubro a decembro	Porto de Oia, Horizonte, lonxa da Guarda e A Grelo
C.P. A Guarda	MSAS	De punta Orelludas a punta dos Picos (zona marítima)	80	De xaneiro a abril De outubro a decembro	Peiraos da Guarda e de Santa María de Oia
C.P. Aldán	MA MSAS	De punta Couso a punta Morcegos cara ao interior da ría de Aldán	30	De xaneiro a marzo De outubro a decembro	Embarcación de vixilancia. Punta Alada e Punta Niño do Corvo. Lonxa de Aldán
C.P. Baiona	A pé MSAS	De punta Orelluda a praia da Abra (excluída), incluíndo as illas Estelas	A pé: 50 MSAS: 120	De xaneiro a abril e de outubro a decembro	Lonxa de Baiona
C.P. Bueu, Portonovo e Sanxenxo (plan conxunto)	MSAS	De punta Faxilda a punta Centolo, de punta Galera a punta Couso, de punta Couso a punta Morcegos e illas Ons e Onza	100	De xaneiro a abril De outubro a decembro	Lonxas de Bueu e de Portonovo
C.P. Cangas	MA MSAS	Entre punta Canabal e punta Couso, illas Cíes	125	De xaneiro a abril De outubro a decembro	Zona de extracción e lonxa de Cangas
C.P. O Grove	MSAS	De punta Faxilda (agás A Lanzada) a punta Moreira, de praia de Con Roibo a peirao do Grove, Pedras Salvorés, Baixos dos Mezos e dos Esqueiros	65	Xaneiro, febreiro, novembro e decembro	Peiraos do porto de San Vicente, do porto de Meloxo e do porto do Grove, lonxa do Grove e embarcación de vixilancia
C.P. Vigo	MA MSAS	De Rande á praia de Abra (esta última excluída)	86	De xaneiro a abril De outubro a decembro	Lonxas de Canido e Vigo



(1)Entidade		(2) Modalidade	
Abreviatura		Abreviatura	
A.M	Asociación de mariscadoras	MA	Mergullo en apnea
C.P.	Confraría de pescadores	MSAS	Mergullo con subministración de aire desde superficie

Cadro G: Plans de explotación de solénidos

(Navalla, longueirón e longueirón vello)

(Ensis arcuatus, Ensis siliqua; Solen marginatus)

Provincia da Coruña

Entidade ⁽¹⁾	Especie ⁽²⁾	Modalidade ⁽³⁾	Zona de traballo	Días máx. extracción	Épocas probables de extracción	Puntos de control
C.P. A Pobra do Caramiñal	N	MA MSAS	De punta Galduario a punta Corna, arrecife de Aroñe e de punta Galduario a punta Peralto	160	De xaneiro a decembro	Zona de extracción
C.P. Aguiño	N, Lon	MA	Zonas de autorización	175	De xaneiro a decembro	Zona de extracción, peiraos de Aguiño, Ribeira e O Castro.
C.P. Aguiño e Ribeira (plan conxunto)	N, Lon	MA	Praia da Ladeira e zonas de libre marisqueo adxacentes ás autorizacións das dúas confrarías (agás O Carreiro)	58	de abril a setembro	Zonas de traballo e peiraos de Aguiño, Ribeira e O Castro.
C.P. Cabo de Cruz	N	MA	De punta Peralto ata punta Pedra Rubia	70	De abril a setembro e decembro	Embarcación de vixilancia na zona de traballo
C.P. Camariñas e Muxía (plan conxunto)	N, Lon	MA MSAS	De punta Sandia á desembocadura do río Lago: praias de Lago e de Barreira e infralitoral entre a praia de Barreira e punta Sandía. Enseada de Merexo: praias de Area Maior, Loureiro e de Borreiros. Praia da Cruz. Por fóra da praia de Mozogondón. Centro da ría que se estende ata a zona fronte a praia de Barreira e desembocadura do río Grande de ponte do Porto	120	De xaneiro a decembro	Zona de extracción e lonxas de Camariñas e Muxía.
C.P. Fisterra, Corcubión e Lira (plan conxunto)	N, Lon	MA MSAS	Zona V: de cabo Touriñán a punta Insua	235 Praia de Carnota: 60	De xaneiro a decembro	Nas zonas de extracción e nos peiraos e lonxas de Fisterra, Corcubión e Lira
C.P. Fisterra	Lon	A pé	Praias de Sardiñeiro e Langosteira	90	De xaneiro a decembro	Praias de Langosteira e de Sardiñeiro, lonxa de Fisterra



Entidade ⁽¹⁾	Especie ⁽²⁾	Modalidade ⁽³⁾	Zona de traballo	Días máx. extracción	Épocas probables de extracción	Puntos de control
C.P. Laxe e Corme (plan conxunto)	N, Lon,	MA MSAS	Praia de Laxe, praia da Ermida, praia de Osmo, banco Riocobo e praia de Rebordelo. De Alto da Facha a punta Cantero e do Alto da Facha a punta Menduíña	75	De maio a setembro	Zona de extracción, lonxas de Corme e Laxe
C.P. Muros	N, Lon	A pé	Praia de Abelleira, praia da Virxe e praia de Ventín	16	De xaneiro a decembro	Bornalle e Liñares (Abelleira), Ventín e Anido (na praia da Virxe)
C.P. Muros	N, Lon	MA MSAS	De punta Insua a punta Uhía	250	De xaneiro a decembro	Zonas de extracción e lonxas de Muros e Esteiro
C.P. Noia	N, Lon, LonV	MA MSAS	Na costa norte, desde punta Uhía ata porto Siavo, incluíndo a cara interna da illa da Creba e exceptuando a zona portuaria, a zona dos asteiros e a canle de navegación. Na costa sur, desde punta Batuda ata punta Redondelo.	140	De xaneiro a decembro	Na zona de traballo
C.P. Palmeira	N, Lon	MA	Punta Aguiúncno, illote de Grades e punta da Corna	150	De xaneiro a decembro	Nave da confraría no porto de Palmeira
C.P. Porto do Son e Portosín, (plan conxunto)	N, Lon, LonV	MA MSAS	De punta Batuda a río Sieira	150	De xaneiro a decembro	Peiraos de Porto do Son e Portosín e zonas de extracción
C.P. Ribeira	N, Lon	MA	Zonas de autorización: bancos de Coroso-Río Grande-Río Azor, Insua-Airó e Castiñeiras	130	De marzo a decembro	Zona de extracción (Coroso, Touro) e lonxa de Ribeira

Provincia de Pontevedra

Entidade ⁽¹⁾	Especie ⁽²⁾	Modalidade ⁽³⁾	Zona de traballo	Días máx. extracción	Épocas probables de extracción	Puntos de control
C.P. A Illa de Arousa	N, LonV	MA MSAS	Desde Sapeiras de Terra ata punta Quilme, Areoso, Camallón, Roncadeiras, punta Testos, punta Niño do Corvo, Area Secada e punta Cabalo	230	De xaneiro a decembro, cunha veda de dous meses consecutivos entre febreiro e xuño, en función do índice de condición gonadal para a navalla e dun mes para o longueirón vello	Con Cerrado, Arnela, Roncadeiras, Areoso, O Bao e lonxa da Illa de Arousa
C.P. Aldán-Hío	N, Lon	MA MSAS	De punta Alada a punta Morcegos cara ao interior da ría	208	De xaneiro a decembro, cunha veda de dous meses consecutivos en función do índice de condición gonadal	Area Brava, Punta Ameixide, Vilariño, Pena Rubia, Menduíña e Laxe do Aire mediante embarcación e lonxa de Aldán



Entidade ⁽¹⁾	Especie ⁽²⁾	Modalidade ⁽³⁾	Zona de traballo	Días máx. extracción	Épocas probables de extracción	Puntos de control
C.P.Baiona	N, Lon	MA MSAS	De puntal da Serra a punta do Boi	60	De xaneiro a decembro, cunha veda para a navalla de dous meses consecutivos entre xaneiro e maio, e para o longueirón nos meses de maio e xuño	Zona de traballo e lonxa de Baiona
C.P. Bueu, Lourizán, Marín, Pontevedra, Portonovo, Raxó, Sanxenxo (plan conxunto)	N, Lon, LonV	MA MSAS	De punta Faxilda a punta Morcegos, illas Ons e Onza	N: 229 Lon: 21	N: de xaneiro a decembro, cunha veda no mes de marzo Lon: marzo	Zona de traballo mediante a embarcación de vixilancia
C.P. Cambados	N	MA MSAS	Do Rego do Alcalde (Lañeiras de Fóra) á baliza de Orido, Arnela-Galiñeiro, Tragove, Tereixiñas e As Lobeiras	140	Xuño a decembro	Embarcación de vixilancia da confraría, batea de control e lonxa de Tragove
C.P. Cangas	N, Lon	MA MSAS	De punta Canabal a punta Couso e illas Cíes	240 (50 Lon)	De xaneiro a decembro, cunha veda para navalla de dous meses consecutivos entre febreiro e maio e para o longueirón en maio e xuño	Embarcación na zona de produción, porto de atracada e lonxa de Cangas
C.P. Moaña e Cíes Artesanais, S. Coop.Galega (plan conxunto)	N	MA MSAS	De Rande a petróns de Canabal (excluíndo a zona que vai desde Rande ata punta Travesada)	190	De xaneiro a decembro, cunha veda de dous meses consecutivos entre febreiro e maio	Zona de traballo
C.P Moaña. Cíes Artesanais, SCG, C.P. Redondela e Vilaboa (plan conxunto)	N	MA MSAS	Desde Rande a punta Travesada	20	Xaneiro a decembro	Na zona de traballo e nas lonxas de Vilaboa, Redondela e Moaña
C.P. O Grove	N, Lon	MA MSAS	Enseada da Lanzada (praia da Lanzada, praia de Area da Cruz e Raeiros), praia da Mexilloeira, praia Area Grande, praia Area das Pipas, praia Area de Reboredo, Lombo de Rons-Migalliñás, Lombo das Sinas, enseada do Grove	250	De xaneiro a decembro, respectándose unha veda para a navalla nas diferentes subzonas de explotación.	Embarcación de vixilancia, peiraos de Meloxo, San Vicente, A Toxa e do Grove e lonxa do Grove
C.P. Redondela, Vilaboa (plan conxunto)	N	MA MSAS	De punta Travesada ata o peirao de Santo Adrao de Cobres e desde a ponte de Rande ata punta Pías	50	Xuño, xullo, agosto e decembro	Zonas de traballo e lonxas de Vilaboa e Redondela



Entidade ⁽¹⁾	Especie ⁽²⁾	Modalidade ⁽³⁾	Zona de traballo	Días máx. extracción	Épocas probables de extracción	Puntos de control
C.P. Vigo	N, Lon	MA MSAS	De puntal da Serra á ponte de Rande	N: 210 L: 55	Navalla: de xaneiro a decembro, cunha veda para a navalla de dous meses consecutivos entre febreiro e maio. Para o longueirón: febreiro, marzo, xullo, agosto, cunha veda de 2 meses	Zona de traballo e lonxas de Canido e Vigo
C.P. Vilanova	N, LonV	MA	As Sinas, Con Grande e As Carballas	250	De xaneiro a decembro, cunha veda en función do índice de condición gonadal	Zona de traballo e lonxa de Vilanova

(1) Entidade		(2) Especies		
Abreviatura		Abreviatura	Nome comercial	Nome científico
A.M	Asociación de mariscadoras	N	Navalla	<i>Ensis arcuatus</i>
C.P.	Confraría de pescadores	Lon	Longueirón	<i>Ensis siliqua</i>
		LonV	Longueirón vello	<i>Solen marginatus</i>
(3) Modalidade				
Abreviatura				
MA	Mergullo en apnea			
MSAS	Mergullo con subministración de aire desde superficie			

Cadro H: Plans de explotación de peneira (*Haliotis tuberculata*)

Provincia da Coruña

Entidade ⁽¹⁾	Modalidade ⁽²⁾	Zona de traballo	Días máx. extracción	Épocas probables de extracción	Puntos de control
C.P. Fisterra, Corcubión e Lira (plan conxunto)	MA MSAS	De cabo Touriñán a punta Insua, excepto a zona incluída na reserva mariña de interese pesqueiro Os Miñarzos	40	Xaneiro, maio e de setembro a novembro	Zona de produción e peiraos e lonxas de Corcubión, Fisterra e Lira



Provincia de Pontevedra

Entidade ⁽¹⁾	Modalidade ⁽²⁾	Zona de traballo	Días máx. extracción	Épocas probables de extracción	Puntos de control
C.P. A Illa de Arousa	MA MSAS	De punta Salinas a punta Quilme, Areoso, Camallón, punta Testos, punta Niño do Corvo, Area Secada e punta Cabalo	50	De xaneiro a marzo, novembro e decembro	Areoso, Arnela, Roncadeiras e lonxa da Illa de Arousa
C.P. Aldán-Hío	MA MSAS	De punta Couso a punta Morcegos cara ao interior da ría de Aldán	60	De xaneiro a maio e de outubro a decembro	Na embarcación de vixilancia en punta Alada e punta Niño do Corvo. Lonxa de Aldán
C.P. Bueu, Lourizán, Marín, Pontevedra, Portonovo, Raxó, Sanxenxo (plan conxunto)	MA MSAS	No norte da ría: de punta Faxilda a punta Aguilóns, illa de Tambo (con Corbeiro). Illas Ons e Onza No sur da ría: do faro sur da illa de Tambo á esquina oeste da Escola Naval de Marín e ata punta Morcegos	60	De xaneiro a marzo, De outubro a decembro	Zona de produción e lonxas de Bueu, Campelo, Marín e Portonovo
C.P. Cangas	MA MSAS	Zona sublitoral rochosa entre punta Canabal e punta Couso, incluíndo illas Cíes (agás de cabo Bicos a punta Cabaliños)	50	De xaneiro a xullo, De outubro a decembro	Zona de traballo e rampa da lonxa de Cangas
C.P. O Grove	MSAS	De punta Moreira a peirao das Pedras Negras	60	De xaneiro a xullo e de outubro a decembro	Peiraos de San Vicente e de Meloxo e lonxa do Grove
C.P. Vigo	MA MSAS	De punta Cubilló ata praia de Abra (excluída)	25	De febreiro a abril e de outubro a novembro	Lonxa de Canido e Vigo

(1)Entidade		(2) Modalidade	
Abreviatura		Abreviatura	
A.M	Asociación de mariscadoras	MA	Mergullo en apnea
C.P.	Confraría de pescadores	MSAS	Mergullo con subministración de aire desde superficie

**Cadro I: Plans de explotación de algas**

Litoral da Comunidade Autónoma galega

Entidade ⁽¹⁾	Modalidade ⁽²⁾	Zona de traballo	Días máx. extracción	Épocas probables de extracción	Puntos de control
Algamar, SL	A pé	De Rinlo ao Baqueiro, punta Insua a punta Uhia, de Aguiño a punta do Chazo, A Illa de Arousa, de Moaña a Cabo Home, de Cabo Silleiro á Guarda	168	De xaneiro a outubro e decembro	Zona de extracción
Central Galaica de Plantas Medicinais	A pé	De punta Chirlateira a punta Langosteira (agás ámbito Remip Ría de Cedeira). De Lires a Cabo Cee	36	De xuño a setembro	Instalacións da empresa
Ceamsa, SL	A pé	De Ribadeo a Viveiro, do Pindo a Ribeira, de Corme a Muxía, de Espasante a Ferrol, O Grove, Bueu, de Monteferro á Guarda	98	De marzo a outubro	Zona de extracción
Conservas e Ahumados LOU,S.L.	A pé	De Pobra do Caramiñal ata punta Sieira	35	De maio a setembro	Instalacións da empresa
Conservas Mar de Ardora, S.L	A pé	De punta Aferroes a punta Agueté ou Chirleu, de punta Festiñanza a punta Faxilda, de punta Faxilda a cabo Corrubedo (agás esteiro do río Ulla), de cabo Corrubedo a punta Lens, de punta Lens a cabo Touriñán (agás de punta Arnela á desembocadura do río Xallas e ámbito da Remip Os Miñarzos). De cabo Touriñán a punta Queimada (agás de punta Xanleira ata punta Gallada), de punta Lapachán a punta Torella, de punta Torella a punta Frouxeira, de punta Frouxeira a punta Fuciño do Porco (agás ámbito da Remip Ría de Cedeira) e de punta Fuciño do Porco a punta de Penas Brancas	110	De xaneiro a decembro	Instalacións da empresa

Provincia da Coruña

Entidade ⁽¹⁾	Modalidade ⁽²⁾	Zona de traballo	Días máx. extracción	Épocas probables de extracción	Puntos de control
Porto-Muiños S.L	A pé	De punta Penas Brancas (Ribadeo) a Cabo San Cibrao, de Punta Roncadoira (Xove) a punta Camero (Vicedo), Ría de Ortigueira, de punta Ardillosa (Cedeira) a cabo Prioriño Grande (Ferrol), Ría de Ferrol e Ares-Betanzos, Ría da Coruña, de punta San Pedro (A Coruña) a punta Insual (Caión), de Punta Nariga (Malpica) a cabo Santo Adrián (Malpica), de punta Laxe (Laxe) a cabo Vilán, Ría de Camariñas, de punta da Barca (Muxía) a Cabo Touriñán, de Cabo Fisterra a punta Lens (Muros), de punta Lens a punta Uhía, de punta Sagrada (Porto do Son) a Punta Couso (Aguiño), de punta Couso a punta Bodión, de punta Quintáns (Bamio) a Punta das Sinas (Vilagarcía), A Illa de Arousa, de Punta Abelleira (O Grove) a punta Pereiró (Vilalonga), de Punta Río Seco (Domaio) a punta Moa (Marín), de punta do Boi (Baiona) a Punta dos Picos (A Guarda)	180	De xaneiro a decembro	Instalacións da empresa



Entidade ⁽¹⁾	Modalidade ⁽²⁾	Zona de traballo	Días máx. extracción	Épocas probables de extracción	Puntos de control
C.P. A Coruña e Sada (plan conxunto)	MSAS	De punta Langosteira a Cabo Prioriño	20	De abril a agosto	Portos de Suevos, Portiño, A Coruña, Lorbé, Sada e Ares
C.P. Camariñas	A pé	De punta Xanleira ata punta Gallada	20	De maio a outubro	Lonxa de Camariñas
C.P. Camelle	MA MSAS	De punta Morelo a punta Gallada	30	De maio a setembro	Peiraos de Camelle, da Lagoa e de Ríos
C.P. Corcubión	A pé	Desde punta Arnela ata a desembocadura do río Xallas	72	De xaneiro a decembro	Lonxa de Corcubión
C.P. Muros	MA MSAS	Submareal rochoso entre punta Ínsua e punta Uhía.	30	De xaneiro a xullo	Zona de produción Peiraos de Muros e Esteiro

Provincia de Pontevedra

Entidade ⁽¹⁾	Modalidade ⁽²⁾	Zona de traballo	Días máx. extracción	Épocas probables de extracción	Puntos de control
C.P. A Illa de Arousa	MA MSAS	De punta Salinas a punta Quiilma, Areoso, Camallón, de punta Testos a punta Campelo e de punta Aguiúcho a punta Furado	60	De xaneiro a agosto	Areoso, Con Cerrado, Arnela, Roncadeiras, e Lonxa da Illa
C.P. A Guarda	MA MSAS	De punta Orelludas a punta dos Picos (zona marítima)	60	De xaneiro a decembro	Lonxa da Guarda e peirao de Santa María de Oia
C.P. A Guarda	A pé	De punta Orelludas a punta dos Picos	32	De xaneiro a decembro	Lonxa da Guarda e peirao de Santa María de Oia
C.P. Aldán-Hío	MA MSAS	De punta Couso a punta Preguntoiro, cara ao interior da ría	50	De febreiro a xullo	Lonxa de Aldán
C.P. Baiona	A pé MSAS	De punta Orelludas á praia de Abra (excluída)	60	De xaneiro a decembro	A pé: Salgueira, porto do Castro e Pedra Rubia A flote: Lonxa de Baiona, e embarcación vixilancia
C.P. Bueu, Lourizán, Marín, Pontevedra, Raxó, Portonovo, Sanxenxo (plan conxunto)	MSAS	Interior das liñas imaxinarias de punta Faxilda a punta Centolo, de punta Galera a punta Couso e de punta Couso a punta Preguntoiro. Cara ao oeste das illas Ons e Onza	146	De marzo a setembro	Lonxas de Bueu, Campelo, Marín e Portonovo
C.P. Cangas	MSAS	De praia Canaval a punta Couso e illas Cíes	100	De xaneiro a setembro	Por terra: rampa de descarga do porto de Cangas e lonxa de Cangas. Por mar: Faro Borneira, Pedra Cantareira e praia de San Martiño



Entidade ⁽¹⁾	Modalidade ⁽²⁾	Zona de traballo	Días máx. extracción	Épocas probables de extracción	Puntos de control
C.P. Vigo	MA MSAS A Pé	De punta de Alcabre a praia de Abra (excluída) e de punta Lagoa a praia de Arealonga (excluída)	40	De xaneiro a decembro	Lonxas de Canido e Berbés

(1)Entidade		(2) Modalidade	
Abreviatura		Abreviatura	
A.M	Asociación de mariscadoras	MA	Mergullo en apnea
C.P.	Confraría de pescadores	MSAS	Mergullo con subministración de aire desde superficie

Cadro J: Plans de explotación de anemone (*Anemonia viridis*)

Provincia da Coruña

Entidade ⁽¹⁾	Modalidade ⁽²⁾	Zona de traballo	Días máx. extracción	Épocas probables de extracción	Puntos de control
C.P. A Coruña e Barallobre (plan conxunto)	MSAS	De punta Langosteira a punta Miranda	40	De maio a decembro	Zona 1: porto de Mera Zonas 2 e 3: porto de Lorbé
C.P. Ferrol	MSAS	De punta San Carlos a punta Foruxeira	100	Xaneiro, febreiro e de maio a decembro	Peirao de Ferrol

Provincia de Pontevedra

Entidade ⁽¹⁾	Modalidade ⁽²⁾	Zona de traballo	Días máx. extracción	Épocas probables de extracción	Puntos de control
C.P. A Guarda	A Pé	De punta Orelluda a Punta dos Picos	60	Xaneiro, febreiro e de xuño a decembro	San Sebastián, Horizonte e Oia
C.P. Aldán	MA MSAS	De punta Couso a Punta do Niño do Corvo cara ao interior da ría de Aldán	40	Xaneiro a marzo e de xuño a decembro	Embarcación de vixilancia e lonxa de Aldán
C.P. A Illa de Arousa	MA MSAS	De Sapeiras de Terra ata punta Salinas, punta Testos, punta Niño do Corvo, Area Secada e punta Cabalo	44	Xaneiro e febreiro, de xullo a decembro	O Bao, Areoso, Arnela, Roncadeiras e lonxa da Illa de Arousa



Entidade ⁽¹⁾	Modalidade ⁽²⁾	Zona de traballo	Días máx. extracción	Épocas probables de extracción	Puntos de control
C.P. Cangas	MA MSAS	De punta Balea ao extremo leste da praia de Liméns (incluíndo o faro da Borneira e Illote Corbeiro); do extremo oeste da praia de Liméns ao extremo leste da praia de Barra; do extremo oeste da praia de Barra ata punta Robaleira.	80	De xaneiro a decembro cunha veda nos meses de marzo e abril	Zonas de traballo e peirao lonxa de Cangas
C.P. O Grove	MSAS	De punta Moreira ata punta Area das Pipas e de praia Barrosa a punta Raeiros	60	De xaneiro a decembro cunha veda de marzo a abril	Peiraos de San Vicente e Meloxo. Lonxa do Grove
C.P. Vigo	MA MSAS APé	De punta Alcabre a praia de Abra (excluída). De punta Lagoa a praia de Arealonga (excluída)	50	Xaneiro, febreiro e de maio a decembro	Lonxa de Canido e lonxa de Vigo

(1)Entidade		(2) Modalidade	
Abreviatura		Abreviatura	
A.M	Asociación de mariscadoras	MA	Mergullo en apnea
C.P.	Confraría de pescadores	MSAS	Mergullo con subministración de aire desde superficie



ANEXO I

PROCEDEMENTO PLAN DE EXPLOTACION MARISQUEIRA	CÓDIGO DO PROCEDEMENTO PE403A	DOCUMENTO SOLICITUDE
--	---	--------------------------------

DATOS DA ENTIDADE SOLICITANTE

RAZÓN SOCIAL NIF

TIPO DE VÍA NOME DA VÍA NÚMERO BLOQUE ANDAR PORTA

CP PROVINCIA CONCELLO LOCALIDADE

TELÉFONO FAX CORREO ELECTRÓNICO

E, NA SÚA REPRESENTACIÓN (deberá acreditarse a representación fidedigna por calquera medio válido en dereito)

NOME PRIMEIRO APELIDO SEGUNDO APELIDO NIF

ENDEREZO PARA OS EFECTOS DE NOTIFICACIÓN (non é necesario se coincide co anterior)

TIPO DE VÍA NOME DA VÍA NÚMERO BLOQUE ANDAR PORTA

CP PROVINCIA CONCELLO LOCALIDADE

TELÉFONO FAX CORREO ELECTRÓNICO

OBSERVACIÓNS

DOCUMENTACIÓN QUE SE PRESENTA

Plan de explotación


En cumprimento do disposto no artigo 5 da Lei orgánica 15/1999, do 13 de decembro, de protección de datos de carácter persoal infórmase de que os datos persoais que facilite neste formulario quedarán rexistrados nun ficheiro de titularidade da Xunta de Galicia, cuxa finalidade é a xestión e rexistro deste procedemento. A persoa interesada poderá exercer os dereitos de acceso, rectificación, cancelación e oposición ante a Secretaría Xeral Técnica, como responsable do ficheiro, solicitándoo mediante o envío dun correo electrónico a: secretariaxeraltecnica.cmr@xunta.es

LEXISLACIÓN APLICABLE

Decreto 423/1993, do 17 de decembro, modificado polo Decreto 237/2002, do 11 de xullo, polo que se refunde a normativa vixente en materia de marisqueo, extracción de algas e cultivos mariños.
Orde do 22 de decembro de 2014 pola que se aproba o Plan xeral de explotación marisqueira para o ano 2015.

SINATURA DA PERSOA REPRESENTANTE

Lugar e data , de de



Dirección Xeral de Desenvolvemento Pesqueiro

 SEDE ELECTRONICA Este formulario tamén pode presentarse electronicamente na sede electrónica da Xunta de Galicia <https://sede.xunta.es>

CVE-DOG: iu115xj1-xsh2-eor7-7xy4-baumssukdi11





ANEXO II

PROCEDEMENTO PLANS EXPERIMENTAIS	CÓDIGO DO PROCEDEMENTO PE403C	DOCUMENTO SOLICITUDE
--	---	--------------------------------

DATOS DA ENTIDADE SOLICITANTE

RAZÓN SOCIAL NIF

TIPO DE VÍA NOME DA VÍA NÚMERO BLOQUE ANDAR PORTA

CP PROVINCIA CONCELLO LOCALIDADE

TELÉFONO FAX CORREO ELECTRÓNICO

E, NA SÚA REPRESENTACIÓN (deberá acreditarse a representación fidedigna por calquera medio válido en dereito)

NOME PRIMEIRO APELIDO SEGUNDO APELIDO NIF

ENDEREZO PARA OS EFECTOS DE NOTIFICACIÓN (non é necesario se coincide co anterior)

TIPO DE VÍA NOME DA VÍA NÚMERO BLOQUE ANDAR PORTA

CP PROVINCIA CONCELLO LOCALIDADE

TELÉFONO FAX CORREO ELECTRÓNICO

SOLICITA

Aprobación do Plan Experimental para:

A ESPECIE

A ARTE

OBSERVACIÓNS

DOCUMENTACIÓN QUE SE PRESENTA

Plan experimental

En cumprimento do disposto no artigo 5 da Lei orgánica 15/1999, do 13 de decembro, de protección de datos de carácter persoal infórmaselle de que os datos persoais que facilite neste formulario quedarán rexistrados nun ficheiro de titularidade da Xunta de Galicia, cuxa finalidade é a xestión e rexistro deste procedemento. A persoa interesada poderá exercer os dereitos de acceso, rectificación, cancelación e oposición ante a Secretaría Xeral Técnica, como responsable do ficheiro, solicitándoo mediante o envío dun correo electrónico a: secretariaxeraltecnica.cmr@xunta.es

LEXISLACIÓN APLICABLE


Decreto 15/2011, do 28 de xaneiro, polo que se regulan as artes, aparellos, útiles, equipamentos e técnicas permitidos para a extracción profesional dos recursos mariños vivos en augas de competencia da Comunidade Autónoma de Galicia.
Orde do 22 de decembro de 2014 pola que se aproba o Plan xeral de explotación marisqueira para o ano 2015.

SINATURA DA PERSOA REPRESENTANTE

Lugar e data , de de



Dirección Xeral de Desenvolvemento Pesqueiro

 SEDE ELECTRÓNICA Este formulario tamén pode presentarse electronicamente na sede electrónica da Xunta de Galicia <https://sede.xunta.es>

CVE-DOG: iu115xj1-xsh2-eor7-7xy4-baumssukdi11





XUNTA DE GALICIA
CONSELLERÍA DO MEDIO RURAL
E DO MAR

ANEXO III

PROCEDEMENTO AUTORIZACIÓN DE EXTRACCIÓN, TRASLADO, SEMENTEIRA, LIMPEZA EN PLANS ESPECÍFICOS DE EXPLOTACIÓN MARISQUEIRA	CÓDIGO DO PROCEDEMENTO PE403D	DOCUMENTO SOLICITUDE
DATOS DA ENTIDADE SOLICITANTE		
RAZÓN SOCIAL		NIF
<input type="text"/>		<input type="text"/>
TIPO DE VÍA	NOME DA VÍA	NÚMERO BLOQUE ANDAR PORTA
<input type="text"/>	<input type="text"/>	<input type="text"/> <input type="text"/> <input type="text"/> <input type="text"/>
CP	PROVINCIA	CONCELLO LOCALIDADE
<input type="text"/>	<input type="text"/>	<input type="text"/>
TELÉFONO	FAX	CORREO ELECTRÓNICO
<input type="text"/>	<input type="text"/>	<input type="text"/>
E, NA SÚA REPRESENTACIÓN (deberá acreditarse a representación fidedigna por calquera medio válido en dereito)		
NOME	PRIMEIRO APELIDO	SEGUNDO APELIDO NIF
<input type="text"/>	<input type="text"/>	<input type="text"/> <input type="text"/>
ENDEREZO PARA OS EFECTOS DE NOTIFICACIÓN (non é necesario se coincide co anterior)		
TIPO DE VÍA	NOME DA VÍA	NÚMERO BLOQUE ANDAR PORTA
<input type="text"/>	<input type="text"/>	<input type="text"/> <input type="text"/> <input type="text"/> <input type="text"/>
CP	PROVINCIA	CONCELLO LOCALIDADE
<input type="text"/>	<input type="text"/>	<input type="text"/>
TELÉFONO	FAX	CORREO ELECTRÓNICO
<input type="text"/>	<input type="text"/>	<input type="text"/>
SOLICITA		
Aprobación para:		
<input type="radio"/> Realizar extraccións con fins comerciais <input type="radio"/> Traslados <input type="radio"/> Limpezas <input type="radio"/> Outros (especificar) <input type="text"/>		
DURANTE OS DÍAS	NA ZONA OU ZONAS	
<input type="text"/>	<input type="text"/>	
PARA A ESPECIE OU ESPECIES		
<input type="text"/>		
OBSERVACIÓNS		
<input type="text"/>		
DOCUMENTACIÓN QUE SE PRESENTA		
<input type="checkbox"/> Datos de explotación do mes anterior necesarios para o seguimento e xestión dos bancos, de acordo coas indicacións dos técnicos da consellería responsables de informar a solicitude.		
En cumprimento do disposto no artigo 5 da Lei orgánica 15/1999, do 13 de decembro, de protección de datos de carácter persoal infórmaselle de que os datos persoais que facilite neste formulario quedarán rexistrados nun ficheiro de titularidade da Xunta de Galicia, cuxa finalidade é a xestión e rexistro deste procedemento. A persoa interesada poderá exercer os dereitos de acceso, rectificación, cancelación e oposición ante a Secretaría Xeral Técnica, como responsable do ficheiro, solicitándoo mediante o envío dun correo electrónico a: secretariaxeraltecnica.cmrm@xunta.es		
LEXISLACIÓN APLICABLE		
Decreto 423/1993, do 17 de decembro, modificado polo Decreto 237/2002, do 11 de xullo, polo que se refunde a normativa vixente en materia de marisqueo, extracción de algas e cultivos mariños. Orde do 22 de decembro de 2014 pola que se aproba o Plan xeral de explotación marisqueira para o ano 2015.		
SINATURA DA PERSOA REPRESENTANTE		
Lugar e data		
<input type="text"/>	, <input type="text"/> de <input type="text"/> de <input type="text"/>	

Xefatura Territorial da Consellería do Medio Rural e do Mar

 SEDE ELECTRONICA Este formulario tamén pode presentarse electronicamente na sede electrónica da Xunta de Galicia <https://sede.xunta.es>



XUNTA DE GALICIA

ISSN1130-9229

Depósito legal C.494-1998

<http://www.xunta.es/diario-oficial-galicia>






XUNTA DE GALICIA
CONSELLERÍA DO MEDIO RURAL
E DO MAR

ANEXO IV

PROCEDEMENTO AUTORIZACIÓN DE EXTRACCIÓN, TRASLADO, SEMENTEIRA, LIMPEZA EN PLANS DE EXPLOTACIÓN PARA AUTORIZACIÓNS OU CONCESIÓNS MARISQUEIRAS		CÓDIGO DO PROCEDEMENTO PE403E	DOCUMENTO SOLICITUDE
DATOS DA ENTIDADE SOLICITANTE			
RAZÓN SOCIAL		NIF	
TIPO DE VÍA	NOME DA VÍA	NÚMERO	BLOQUE
CP	PROVINCIA	CONCELLO	LOCALIDADE
TELÉFONO	FAX	CORREO ELECTRÓNICO	
E, NA SÚA REPRESENTACIÓN (deberá acreditarse a representación fidedigna por calquera medio válido en dereito)			
NOME	PRIMEIRO APELIDO	SEGUNDO APELIDO	NIF
ENDEREZO PARA OS EFECTOS DE NOTIFICACIÓN (non é necesario se coincide co anterior)			
TIPO DE VÍA	NOME DA VÍA	NÚMERO	BLOQUE
CP	PROVINCIA	CONCELLO	LOCALIDADE
TELÉFONO	FAX	CORREO ELECTRÓNICO	
SOLICITA			
Aprobación para:			
<input type="radio"/> Realizar extraccións con fins comerciais <input type="radio"/> Traslados <input type="radio"/> Limpezas <input type="radio"/> Outros (especificar)			
DURANTE OS DÍAS		NA ZONA OU ZONAS	
PARA A ESPECIE OU ESPECIES			
OBSERVACIÓNS			
DOCUMENTACIÓN QUE SE PRESENTA			
<input type="checkbox"/> Datos de explotación do mes anterior necesarios para o seguimento e xestión dos bancos, de acordo coas indicacións dos técnicos da consellería responsables de informar a solicitude			
En cumprimento do disposto no artigo 5 da Lei orgánica 15/1999, do 13 de decembro, de protección de datos de carácter persoal infórmaselle de que os datos persoais que facilite neste formulario quedarán rexistrados nun ficheiro de titularidade da Xunta de Galicia, cuxa finalidade é a xestión e rexistro deste procedemento. A persoa interesada poderá exercer os dereitos de acceso, rectificación, cancelación e oposición ante a Secretaría Xeral Técnica, como responsable do ficheiro, solicitándoo mediante o envío dun correo electrónico a: secretariaxeraltecnica.cmr@xunta.es			
LEXISLACIÓN APLICABLE			
Decreto 423/1993, do 17 de decembro, modificado polo Decreto 237/2002, do 11 de xullo, polo que se refunde a normativa vixente en materia de marisqueo, extracción de algas e cultivos mariños. Orde do 22 de decembro de 2014 pola que se aproba o Plan xeral de explotación marisqueira para o ano 2015.			
SINATURA DA PERSOA REPRESENTANTE			
Lugar e data			
_____, _____ de _____ de _____			
			

Xefatura Territorial da Consellería do Medio Rural e do Mar

 **SEDE ELECTRONICA** Este formulario tamén pode presentarse electronicamente na sede electrónica da Xunta de Galicia <https://sede.xunta.es>



XUNTA DE GALICIA

ISSN1130-9229

Depósito legal C.494-1998

<http://www.xunta.es/diario-oficial-galicia>

